

ส่วนที่ 1

บทนำ

1.1 ลักษณะของแผนพัฒนาสามปี

แผนพัฒนาสามปีเป็นการแปลงแผนยุทธศาสตร์การพัฒนาไปสู่การปฏิบัติโดยมีหลักคิดที่ว่าภายใต้ยุทธศาสตร์การพัฒนาหนึ่ง ๆ จะมีแนวทางการพัฒนาได้มากกว่าหนึ่งแนวทางและภายใต้แนวทางการพัฒนาหนึ่งจะมีโครงการ/กิจกรรมได้มากกว่าหนึ่งโครงการ/กิจกรรมที่จะต้องนำมาดำเนินการ เพื่อให้บรรลุตามวัตถุประสงค์และเป้าหมายที่ต้องการ ในแต่ละยุทธศาสตร์การพัฒนาซึ่งจะมีผลต่อวัตถุประสงค์เป้าหมาย จุดมุ่งหมายการพัฒนาอย่างยั่งยืน และวิสัยทัศน์ในที่สุด

นอกจากนั้น แผนพัฒนาสามปียังเป็นแผนที่มีความสัมพันธ์ใกล้ชิดกับงบประมาณรายจ่ายประจำปี กล่าวคือ องค์การปกครองส่วนท้องถิ่น ใช้แผนพัฒนาเป็นเครื่องมือในการจัดทำงบประมาณรายจ่ายประจำปี โดยนำโครงการ/กิจกรรมจากแผนพัฒนาสามปีไปจัดทำงบประมาณ เพื่อให้กระบวนการจัดทำงบประมาณเป็นไปด้วยความรอบคอบ และผ่านกระบวนการมีส่วนร่วมของประชาชน

ตามระเบียบกระทรวงมหาดไทยว่าด้วยการจัดทำแผนพัฒนาขององค์การปกครองส่วนท้องถิ่น พ.ศ. 2548

แผนพัฒนาสามปี หมายถึง แผนพัฒนาเศรษฐกิจและสังคมขององค์การปกครองส่วนท้องถิ่นที่สอดคล้องกับแผนยุทธศาสตร์การพัฒนา อันมีลักษณะเป็นการกำหนดรายละเอียดแผนงานโครงการพัฒนาที่จัดทำขึ้นสำหรับปีงบประมาณ แต่ละปี ซึ่งมีความต่อเนื่องและเป็นแผนก้าวหน้าครอบคลุมระยะเวลาสามปีโดยมีการทบทวนเพื่อปรับปรุงเป็นประจำทุกปี

ดังนั้น โครงการที่บรรจุอยู่ในแผนพัฒนาสามปี โดยเฉพาะในแผนประจำปีแรกของห้วงระยะเวลาสามปีนั้นควรมีสภาพความพร้อมอย่างน้อย 2 ประการ คือ

1. มีความแน่นอนของกิจกรรมที่จะดำเนินการ โดยควรมีการประเมินถึงความเป็นไปได้ของโครงการ/กิจกรรม รวมทั้งประโยชน์สาธารณะที่จะได้รับจากโครงการ/กิจกรรม
2. กิจกรรมที่อยู่ในแผนประจำปีแรกของห้วงระยะเวลาสามปี ควรมีความพร้อมในเรื่องรูปแบบและรายละเอียดทางเทคนิคพอสมควร เพื่อให้สามารถกำหนดรายการในแผนพัฒนาที่จะนำไปใช้จัดทำงบประมาณรายจ่ายประจำปีได้ต่อไป

แผนพัฒนาสามปี มีลักษณะกว้าง ๆ ดังต่อไปนี้

1. เป็นเอกสารที่แสดงความสอดคล้องกับแผนยุทธศาสตร์การพัฒนา
2. เป็นเอกสารที่แสดงแนวทางการพัฒนาและวัตถุประสงค์ของแนวทางการพัฒนาที่ชัดเจน และมีลักษณะเฉพาะเจาะจงที่ดำเนินการ
3. เป็นเอกสารที่แสดงโครงการ/กิจกรรมการพัฒนาที่จะดำเนินการเป็นห้วงระยะเวลาสามปี
4. เป็นเอกสารที่จะแสดงความเชื่อมโยงระหว่างแผนการพัฒนากับงบประมาณรายจ่ายประจำปี

1.2 วัตถุประสงค์ของการจัดทำแผนพัฒนาสามปี

1. เพื่อเป็นการเชื่อมโยงระหว่างแผนยุทธศาสตร์การพัฒนา และการจัดทำงบประมาณประจำปี
2. เพื่อแสดงแนวทางการพัฒนาในช่วงสามปีที่มีความสอดคล้อง และสามารถสนองต่อยุทธศาสตร์การพัฒนาอย่างมีประสิทธิภาพ
3. เพื่อเป็นการจัดเตรียมโครงการพัฒนาต่าง ๆ ให้อยู่ในลักษณะที่พร้อมจะบรรจุในเอกสารงบประมาณประจำปีและนำไปปฏิบัติได้ทันทีเมื่อได้รับงบประมาณ

1.3 ขั้นตอนในการจัดทำแผนพัฒนาสามปี มี 7 ขั้นตอน ดังนี้

ขั้นตอนที่ 1

1. สำนักงานปลัดองค์การบริหารส่วนตำบลท้าวพรช เป็นหน่วยงานรับผิดชอบในการจัดทำแผนพัฒนาองค์การบริหารส่วนตำบล โดยขออนุมัติดำเนินโครงการจากผู้บริหารท้องถิ่น ซึ่งโครงการดังกล่าวจะเป็นการกำหนดทรัพยากรในการจัดทำแผนพัฒนาสามปี และกำหนดปฏิทินการทำงานไว้อย่างชัดเจน

2. แจ้งโครงการที่ได้รับอนุมัติให้ผู้ที่เกี่ยวข้องทราบ ได้แก่คณะกรรมการพัฒนาท้องถิ่น คณะกรรมการสนับสนุนการจัดทำแผนพัฒนาท้องถิ่น คณะกรรมการติดตามและประเมินผล หน่วยงานภายในขององค์การบริหารส่วนตำบลท้าวพรช และประชาคมท้องถิ่น

ขั้นตอนที่ 2

การคัดเลือกยุทธศาสตร์และแนวทางการพัฒนา เป็นการสำรวจและเก็บรวบรวมข้อมูลที่เป็นประโยชน์ต่อการจัดทำแผน ปัญหาความต้องการ รวมทั้งยุทธศาสตร์จังหวัด ยุทธศาสตร์อำเภอ เสนอต่อคณะกรรมการพัฒนาท้องถิ่น พิจารณาคัดเลือกยุทธศาสตร์ แนวทางการพัฒนาที่สมควรนำมาใช้เป็นแนวทางการจัดทำแผนพัฒนาสามปี โครงการ/กิจกรรมที่พิจารณากำหนดอาจมีจำนวนมาก ดังนั้น ในขั้นตอนนี้จะต้องมีการดำเนินงาน แยกโครงการออกเป็นอย่างน้อยสามประเภท

1. โครงการที่องค์กรปกครองส่วนท้องถิ่นดำเนินการเอง กล่าวคือมีขีดจำกัดความสามารถทั้งด้านกำลังคน กำลังเงิน วัสดุอุปกรณ์ และความรู้ทางการบริหารจัดการที่ดำเนินการได้เอง

2. โครงการที่องค์กรปกครองส่วนท้องถิ่นอุดหนุนให้หน่วยงานอื่นดำเนินการ เพื่อให้เกิดประสิทธิภาพในการดำเนินงาน เนื่องจากเป็นงานที่อยู่ในอำนาจหน้าที่แต่ละองค์กรปกครองส่วนท้องถิ่นไม่สามารถหรือไม่ประสงค์จะดำเนินการ จึงมอบให้หน่วยงานอื่นดำเนินการแทนโดยการตั้งงบประมาณเป็นเงินอุดหนุนให้ตามระเบียบวิธีการของทางราชการ

3. โครงการที่ขอรับการสนับสนุนจากหน่วยงานอื่น ทั้งราชการบริหารส่วนกลาง ส่วนภูมิภาค รัฐวิสาหกิจ และภาคเอกชน อันเนื่องมาจากเป็นโครงการขนาดใหญ่ หรือเป็นโครงการที่หน่วยงานดังกล่าวเป็นหน่วยปฏิบัติ และมีหน้าที่จัดบริการสาธารณะดังกล่าวอยู่แล้ว ทั้งนี้ รวมถึงโครงการเงินอุดหนุนเฉพาะกิจ (ซึ่งมีกรอบในการพิจารณาจัดสรรเงินอุดหนุนอยู่แล้ว โดยองค์กรปกครองส่วนท้องถิ่นที่จะเสนอขอรับการสนับสนุนต้องอยู่ในเงื่อนไขของการรับเงินอุดหนุนเฉพาะกิจดังกล่าว)

ขั้นตอนที่ 3

การเก็บรวบรวมข้อมูลและการวิเคราะห์ข้อมูล เพื่อนำมาวิเคราะห์จุดแข็งและจุดอ่อน โอกาสและอุปสรรค (Swot) โดยมีกิจกรรมหลัก 4 อย่าง เป็นตัวอย่างในการวิเคราะห์ คือ

1. การประเมินผลการพัฒนาที่ผ่านมาทั้งในเชิงปริมาณและเชิงคุณภาพ

2. ร่วมกันคัดเลือกยุทธศาสตร์การพัฒนาในแผนยุทธศาสตร์การพัฒนาให้สอดคล้องกับปัญหาความต้องการของประชาชน
3. จัดลำดับความสำคัญของแนวทางการพัฒนาตามความจำเป็นเร่งด่วน
4. เลือกแนวทางในการพัฒนาในห้วงสามปี

ขั้นตอนที่ 4

การกำหนดวัตถุประสงค์ของแนวทางการพัฒนา หลังจากได้แนวทางพัฒนาในห้วงสามปี ที่ประชุมจะร่วมกันพิจารณาคัดเลือก วัตถุประสงค์ของแนวทางพัฒนาจากแผนยุทธศาสตร์การพัฒนาในการจัดทำแผนสามปี

ขั้นตอนที่ 5

การจัดทำรายละเอียดโครงการ/กิจกรรมการพัฒนา คณะกรรมการสนับสนุนการจัดทำแผนพัฒนาท้องถิ่นพิจารณาคัดเลือกโครงการที่สอดคล้องกับแนวทางการพัฒนาในช่วงสามปี มาจัดทำรายละเอียดโครงการ ในด้านเป้าหมาย ผลผลิต ผลลัพธ์ งบประมาณ ระยะเวลา ผู้รับผิดชอบ และตัวชี้วัดความสำเร็จ โดยเน้นการศึกษารายละเอียดของกิจกรรมที่จะดำเนินการในปีแรกของแผนพัฒนาสามปี เพื่อให้สามารถนำไปจัดทำงบประมาณรายจ่ายประจำปีได้ต่อไป

ขั้นตอนที่ 6 การจัดทำร่างแผนพัฒนาสามปี

1. คณะกรรมการสนับสนุนการจัดทำแผนพัฒนาท้องถิ่น จัดทำร่างแผนพัฒนาสามปี โดยมีเค้าโครงประกอบด้วย 6 ส่วน ดังนี้

ส่วนที่ 1 บทนำ

ส่วนที่ 2 สภาพทั่วไปและข้อมูลพื้นฐานที่สำคัญขององค์กรปกครองส่วนท้องถิ่น

ส่วนที่ 3 สรุปผลการพัฒนาท้องถิ่นในปีที่ผ่านมา

ส่วนที่ 4 ยุทธศาสตร์และแนวทางการพัฒนาในช่วงสามปี

ส่วนที่ 5 บัญชีโครงการพัฒนา

ส่วนที่ 6 การนำแผนพัฒนาสามปีไปสู่การปฏิบัติและการติดตามประเมินผล

2. คณะกรรมการสนับสนุนการจัดทำแผนพัฒนาท้องถิ่น จัดเวทีประชาคม ซึ่งประกอบด้วย คณะกรรมการพัฒนาท้องถิ่น ประชาคมท้องถิ่น และหน่วยงานที่เกี่ยวข้อง เพื่อเสนอร่างแผนพัฒนาสามปีและรับฟังความคิดเห็น ข้อเสนอแนะ แล้วนำไปปรับปรุงแผนพัฒนาสามปีให้สมบูรณ์ต่อไป

3. คณะกรรมการสนับสนุนการจัดทำแผนพัฒนาท้องถิ่นนำร่างแผนพัฒนาสามปีที่ปรับปรุงแล้วเสนอคณะกรรมการพัฒนาท้องถิ่นเพื่อพิจารณา

ขั้นตอนที่ 7 การอนุมัติและประกาศใช้แผนพัฒนาสามปี

1. คณะกรรมการพัฒนาท้องถิ่น เสนอร่างแผนพัฒนาสามปีที่ผ่านการพิจารณาให้ผู้บริหารท้องถิ่นเสนอต่อสภาองค์การบริหารส่วนตำบลเพื่อพิจารณาให้ความเห็นชอบ
2. ผู้บริหารท้องถิ่นนำร่างแผนพัฒนาสามปีผ่านความเห็นชอบของสภาองค์การบริหารส่วนตำบล มาพิจารณาอนุมัติแผนพัฒนาสามปีขององค์การบริหารส่วนตำบล
3. เมื่อผู้บริหารท้องถิ่นพิจารณาอนุมัติแผนพัฒนาสามปีแล้ว จะประกาศใช้แผนพัฒนาสามปีและนำไปปฏิบัติ รวมทั้งแจ้งสภาองค์การบริหารส่วนตำบล คณะกรรมการพัฒนาท้องถิ่น คณะกรรมการประสานแผนพัฒนาท้องถิ่นระดับอำเภอ รวมทั้งประกาศให้ประชาชนและหน่วยงานที่เกี่ยวข้องได้รับทราบโดยทั่วกัน

1.4 ประโยชน์ของการจัดทำแผนพัฒนาสามปี

การจัดทำแผนพัฒนาสามปี เป็นเครื่องมือที่จะช่วยให้องค์กรปกครองส่วนท้องถิ่นได้พิจารณาอย่างรอบคอบให้เห็นถึงความเชื่อมโยงระหว่างแนวทางการดำเนินงานต่าง ๆ ที่อาจมีความเชื่อมโยงและส่งผลทั้งในเชิงสนับสนุน และเป็นอุปสรรคต่อกัน เพื่อให้องค์กรปกครองส่วนท้องถิ่นนำมาตัดสินใจกำหนดแนวทางการดำเนินงาน และใช้ทรัพยากรการบริหารของท้องถิ่นอย่างมีประสิทธิภาพเพื่อให้เกิดประโยชน์สาธารณะสูงสุด

ส่วนที่ 2

สภาพทั่วไปและข้อมูลพื้นฐานที่สำคัญของตำบลทัพราช

1. ข้อมูลทั่วไป

ตำบลทัพราชเป็นตำบลหนึ่งของอำเภอตาพระยา จังหวัดสระแก้ว มีที่ทำกรองค์กรบริหารส่วนตำบลตั้งอยู่เลขที่ 99 หมู่ที่ 4 ถนนนะวิถี ตำบลทัพราช อำเภอตาพระยา จังหวัดสระแก้ว อยู่ห่างจากอำเภอตาพระยา ประมาณ 14 กิโลเมตร มีเนื้อที่ประมาณ 406.234 ตารางกิโลเมตร หรือประมาณ 246,715.25 ไร่ พื้นที่ส่วนใหญ่เป็นที่ราบ และมีภูเขาล้อมรอบ ลักษณะดินเป็นดินปนทรายไม่อุ้มน้ำ ป่าส่วนใหญ่เป็นป่าเบญจพรรณ องค์กรบริหารส่วนตำบลทัพราช ประกาศจัดตั้ง เมื่อวันที่ 23 กุมภาพันธ์ 2540 มีประชากรจำนวนทั้งสิ้น 14,754 คน จำนวนครัวเรือน 3,557 ครัวเรือน อาณาเขต

ทิศเหนือ	ติดกับ	ตำบลลานางรอง อำเภอโนนดินแดง จังหวัดบุรีรัมย์
ทิศตะวันออก	ติดกับ	ตำบลทัพไทย อำเภอตาพระยา จังหวัดสระแก้ว
ทิศใต้	ติดกับ	ตำบลตาพระยา อำเภอตาพระยา จังหวัดสระแก้ว
ทิศตะวันตก	ติดกับ	ตำบลแซออร์ อำเภอวัฒนานคร จังหวัดสระแก้ว

องค์กรบริหารส่วนตำบลทัพราช มีหมู่บ้านในเขตรับผิดชอบจำนวน 17 หมู่บ้าน ดังนี้

หมู่ที่	ชื่อหมู่บ้าน	จำนวน		รวม	จำนวน ครัวเรือน
		ชาย	หญิง		
1	บ้านหนองตม	329	357	686	190
2	บ้านตะลุมพุก	419	410	829	207
3	บ้านหนองปรือ	784	823	1,607	369
4	บ้านเหนือ	251	253	504	126
5	บ้านใหม่ไทยถาวร	537	558	1,095	268
6	บ้านเจริญสุข	310	331	641	165
7	บ้านโคกไพล	540	481	1,021	234
8	บ้านโคกกราด	522	517	1,039	257
9	บ้านหนองผักแว่น	438	418	856	231
10	บ้านทดวงค์สมบูรณ์	414	465	879	210
11	บ้านเนินขาม	455	432	887	214
12	บ้านคลองยาง	695	662	1,357	328
13	บ้านทุ่งทะเล	284	285	569	133
14	บ้านไพลงาม	349	323	672	156
15	บ้านเขาวงศ์	394	363	757	164
16	บ้านหนองกก	342	377	719	150

17	บ้านไพรอนันต์	321	315	636	155
รวม		7,384	7,370	14,754	3,557

ข้อมูล เมื่อเดือนกุมภาพันธ์ 2557

1.1 การบริการพื้นฐาน

การคมนาคม

เนื่องจากตำบลทัพราช อำเภอตาพระยา เป็นพื้นที่ติดต่อระหว่างจังหวัดสระแก้ว-บุรีรัมย์ จึงทำให้มีเส้นทางคมนาคมสะดวก สามารถเดินทางได้โดย

- รถโดยสารประจำทางสายบุรีรัมย์-จันทบุรี วิ่งผ่านบ้านใหม่ไทยถาวร บ้านหนองปรือ และบ้านเหนือ
- รถโดยสารประจำทางสายมุกดาหาร-พญา-ระยอง วิ่งผ่านบ้านใหม่ไทยถาวรและบ้านโคกกราด
- รถโดยสารประจำทาง สายนครราชสีมา-ตลาดโรงเกลือ วิ่งผ่านบ้านใหม่ไทยถาวรและบ้านโคกกราด

แหล่งน้ำธรรมชาติ

- ลำห้วย/คลอง จำนวน 14 สาย
- หนองน้ำ จำนวน 21 แห่ง

แหล่งน้ำที่สร้างขึ้นและสามารถใช้งานได้

- อ่างเก็บน้ำห้วยยาง จำนวน 1 แห่ง
- ฝาย จำนวน 13 แห่ง
- บ่อบาดาล จำนวน 13 แห่ง
- ประปาหมู่บ้าน จำนวน 21 แห่ง
- สระน้ำ จำนวน 22 แห่ง

ไฟฟ้า

มีไฟฟ้าใช้ทั่วถึงทุกหมู่บ้านร้อยละ 95 ของจำนวนครัวเรือนทั้งหมด

1.2 ด้านเศรษฐกิจ

อาชีพ

ราษฎรในพื้นที่ส่วนใหญ่ประกอบอาชีพเกษตรกรรม ดังนี้

1. ทำนา 49,719 ไร่ 1,640 ครัวเรือน
2. ทำไร่ 30,393 ไร่ 1,015 ครัวเรือน
3. ทำสวน 725 ไร่ 63 ครัวเรือน
4. เลี้ยงสัตว์ 8,654 ไร่ 646 ครัวเรือน

หน่วยธุรกิจในเขตองค์การบริหารส่วนตำบล

● สถานีบริการน้ำมันขนาดใหญ่	7	แห่ง
● สถานีบริการน้ำมันขนาดเล็ก	12	แห่ง
● โรงเรียน	52	แห่ง
● ร้านค้าทั่วไป	130	แห่ง
● ร้านอาหาร	20	แห่ง
● ร้านซ่อมรถยนต์และรถจักรยานยนต์	11	แห่ง
● ร้านรับซื้อข้าว	5	แห่ง
● ร้านวัสดุก่อสร้าง	1	แห่ง

การท่องเที่ยว

1. ละลุหรงผักแว่น , คลองยาง , เนินขามและเขาวงศ์
2. อุทยานแห่งชาติตาพระยา
3. อ่างเก็บน้ำห้วยยาง
4. ปราสาทเขาโล้น
5. ภาพแกะสลักหินเขายักษ์
6. จารึก ร.5
7. ละเลิงบ้านใหม่ไทยถาวร

1.3 ด้านสังคม

การศึกษา

- 1) ศูนย์พัฒนาเด็กเล็กก่อนวัยเรียน 6 แห่ง ประกอบด้วย
 1. ศูนย์พัฒนาเด็กเล็กบ้านหนองปรือ
 2. ศูนย์พัฒนาเด็กเล็กบ้านเจริญสุข
 3. ศูนย์พัฒนาเด็กเล็กบ้านโคกไพล
 4. ศูนย์พัฒนาเด็กเล็กบ้านใหม่ไทยถาวร
 5. ศูนย์พัฒนาเด็กเล็กบ้านหนองผักแว่น
 6. ศูนย์พัฒนาเด็กเล็กบ้านทดวงค์สมบูรณ์
- 2) สถานศึกษาในเขตพื้นที่ตำบลทพรราช
 1. โรงเรียนวัดหนองติม
 2. โรงเรียนกองทัพบกอุทิศบ้านใหม่ไทยถาวร
 3. โรงเรียนบ้านเจริญสุข
 4. โรงเรียนบ้านโคกไพล (ขยายโอกาส)
 5. โรงเรียนบ้านทดวงค์สมบูรณ์

6. โรงเรียนบ้านหนองผักแว่น (ขยายโอกาส)
 7. โรงเรียนทัพราชวิทยา (มัธยม)
- 3) สถาบันและองค์กรทางศาสนา วัด / สำนักสงฆ์ 18 แห่ง ประกอบด้วย
1. วัดหนองติม
 2. สำนักวิปัสสนากรรมฐานบ้านเหนือ
 3. วัดบ้านใหม่ไทยถาวร
 4. ศูนย์ปฏิบัติธรรมเขาย้อยผาแดง
 5. ศูนย์ปฏิบัติธรรม ร. 5 ช่องตะโก
 6. วัดเจริญสุข
 7. ที่พักสงฆ์ปราสาทเขาโล้น
 8. วัดโคกไพล
 9. ที่พักสงฆ์บ้านระเบ็กขาม
 10. วัดโคกกราด
 11. ที่พักสงฆ์เขาน้อยแสงเทียน
 12. วัดป่าหนองผักแว่น
 13. สำนักสงฆ์บ้านทดวงค์สมบุรณ์
 14. สำนักสงฆ์ประชาสุขสันต์ (บ้านเนินขาม)
 15. สำนักสงฆ์บ้านคลองยาง
 16. สำนักสงฆ์วังรีทอง
 17. สำนักสงฆ์ป่าร้าง
 18. ที่พักสงฆ์วัดใหม่ไพรอนันต์

ภาษา / วัฒนธรรม

ภาษาที่ใช้ในตำบลทัพราชมีอยู่ 4 ภาษา คือ ภาษาไทย ภาษาไทยโคราช ภาษาลาว และภาษาเขมร ประเพณีวัฒนธรรมภายในตำบลทัพราช ได้แก่ ประเพณีตักบาตรเทโวโรหณะ ณ ปราสาทเขาโล้น วันสงกรานต์ วันผู้สูงอายุ ฯลฯ

สาธารณสุข

- 1) โรงพยาบาลส่งเสริมสุขภาพตำบล หนองติม
- 2) โรงพยาบาลส่งเสริมสุขภาพตำบล โคกไพล
- 3) โรงพยาบาลส่งเสริมสุขภาพตำบล หนองผักแว่น

ความปลอดภัยในชีวิตและทรัพย์สิน

- | | | | |
|--|-------|---|-------|
| 1) สถานีตำรวจชุมชนตำบลทัพราช | จำนวน | 1 | แห่ง |
| 2) ศูนย์อาสาสมัครป้องกันภัยฝ่ายพลเรือน | จำนวน | 1 | ศูนย์ |
| 3) หน่วยกู้ชีพ กู้ภัย ของตำบล | จำนวน | 1 | หน่วย |

มวลชนจัดตั้ง

- | | | | | |
|-------------------|---|------|-----|----|
| 1) ลูกเสือชาวบ้าน | 2 | รุ่น | 414 | คน |
|-------------------|---|------|-----|----|

2) อาสาสมัครป้องกันภัยฝ่ายพลเรือน 3 รุ่น 284 คน

2. โครงสร้างและอัตรากำลังในการบริหารงานขององค์การบริหารส่วนตำบลทัพราช

2.1 แบ่งส่วนราชการขององค์การบริหารส่วนตำบล ได้ดังนี้

- (1) สำนักงานปลัด
- (2) ส่วนการคลัง
- (3) ส่วนโยธา
- (4) ส่วนการศึกษา ศาสนาและวัฒนธรรม

อัตรากำลังในการบริหารงานขององค์การบริหารส่วนตำบล มีบุคลากรทั้งหมดจำนวน 49 คน

ตำแหน่งในสำนักงานปลัดองค์การบริหารส่วนตำบล	29	คน
- พนักงานส่วนตำบล	5	คน
- ลูกจ้างประจำ	1	คน
- พนักงานจ้าง	23	คน
ตำแหน่งในส่วนการคลัง	4	คน
- พนักงานส่วนตำบล	-	คน
- พนักงานจ้าง	4	คน
ตำแหน่งในส่วนโยธา	4	คน
- พนักงานส่วนตำบล	2	คน
- พนักงานจ้าง	2	คน
ตำแหน่งในส่วนการศึกษาฯ	12	คน
- พนักงานส่วนตำบล	6	คน
- พนักงานจ้าง	6	คน
ระดับการศึกษาของบุคลากร (พนักงานส่วนตำบลและพนักงานจ้าง)		
- ประถมศึกษา	1	คน
- มัธยมศึกษา / อาชีวศึกษา	28	คน
- ปริญญาตรี	14	คน
- สูงกว่าปริญญาตรี	6	คน

2.2 ศักยภาพของชุมชนและพื้นที่

การรวมกลุ่มของประชากร

1. กลุ่มอาชีพ จำนวน 33 กลุ่ม ประกอบด้วย
 - กลุ่มส่งเสริมการตลาดก้าวหน้า จำนวน 1 กลุ่ม
 - กลุ่มเย็บจักร จำนวน 3 กลุ่ม
 - กลุ่มเลี้ยงโค จำนวน 11 กลุ่ม
 - กลุ่มปลูกพริก จำนวน 1 กลุ่ม
 - กลุ่มปลูกมันสำปะหลัง จำนวน 1 กลุ่ม

- กลุ่มธนาคารหมู่บ้าน จำนวน 3 กลุ่ม
- กลุ่มออมทรัพย์เพื่อการผลิต จำนวน 2 กลุ่ม
- กลุ่มเศรษฐกิจชุมชนพัฒนาตนเอง จำนวน 1 กลุ่ม
- กลุ่มเลี้ยงปลา จำนวน 2 กลุ่ม
- กลุ่มสตรีตำบลทัพราช จำนวน 1 กลุ่ม
- กลุ่มผลิตภัณฑ์ต่อไม้และทอผ้า จำนวน 1 กลุ่ม
- กลุ่มลดพลังงานไฟฟ้า จำนวน 1 กลุ่ม
- กลุ่มผลิตปุ๋ยอินทรีย์อัดเม็ด จำนวน 1 กลุ่ม
- กลุ่มศิลปหัตถกรรมต่อไม้และรากไม้ จำนวน 1 กลุ่ม
- กลุ่มส่งเสริมการเลี้ยงสุกร จำนวน 1 กลุ่ม
- กลุ่มจัดซื้อปุ๋ยให้กู้ยืม จำนวน 1 กลุ่ม
- กลุ่มกองทุนส่งเสริมอาชีพ จำนวน 1 กลุ่ม

2. กลุ่มออมทรัพย์ จำนวน 17 กลุ่ม ประกอบด้วย

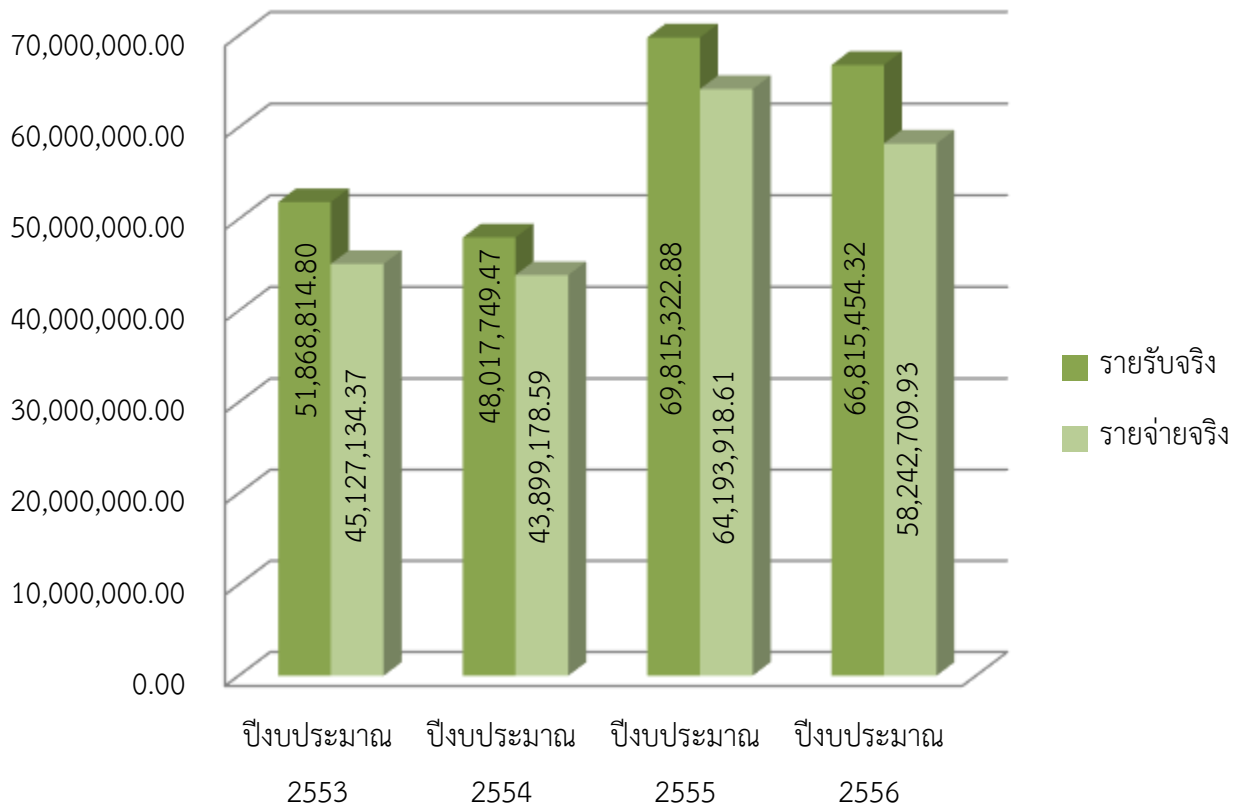
- กลุ่มออมทรัพย์บ้านหนองติม หมู่ที่ 1
- กลุ่มออมทรัพย์บ้านตะลุมพุก หมู่ที่ 2
- กลุ่มออมทรัพย์บ้านหนองปรือ หมู่ที่ 3
- กลุ่มออมทรัพย์บ้านเหนือ หมู่ที่ 4
- กลุ่มออมทรัพย์บ้านใหม่ไทยถาวร หมู่ที่ 5
- กลุ่มออมทรัพย์บ้านเจริญสุข หมู่ที่ 6
- กลุ่มออมทรัพย์บ้านโคกไพล หมู่ที่ 7
- กลุ่มออมทรัพย์บ้านโคกกราด หมู่ที่ 8
- กลุ่มออมทรัพย์บ้านหนองผักแว่น หมู่ที่ 9
- กลุ่มออมทรัพย์บ้านทดวงค์สมบูรณ์ หมู่ที่ 10
- กลุ่มออมทรัพย์บ้านเนินขาม หมู่ที่ 11
- กลุ่มออมทรัพย์บ้านคลองยาง หมู่ที่ 12
- กลุ่มออมทรัพย์บ้านทุ่งทะเล หมู่ที่ 13
- กลุ่มออมทรัพย์บ้านไพลงาม หมู่ที่ 14
- กลุ่มออมทรัพย์บ้านเขาวงศ์ หมู่ที่ 15
- กลุ่มออมทรัพย์บ้านหนองกก หมู่ที่ 16
- กลุ่มออมทรัพย์บ้านไพรอนันต์ หมู่ที่ 17

3. การคลังท้องถิ่น

การบริหารรายรับ - รายจ่าย ในปีงบประมาณที่ผ่านมา เปรียบเทียบย้อนหลัง 4 ปี

รายการ	ปีงบประมาณ 2553	ปีงบประมาณ 2554	ปีงบประมาณ 2555	ปีงบประมาณ 2556
รายรับจริง	51,868,814.80	48,017,749.47	69,815,322.88	66,815,454.32
รายจ่ายจริง	45,127,134.37	43,899,178.59	64,193,918.61	58,242,709.93

แผนภูมิแสดงการบริหารรายรับ - รายจ่าย ในปีที่ผ่านมา เปรียบเทียบย้อนหลัง 4 ปี



รายได้ขององค์การบริหารส่วนตำบลทัพราช 66,815,454.32 บาท ประกอบด้วย

- | | | | |
|---|-------|---------------|-----|
| 1. หมวดภาษีอากร | จำนวน | 323,412.44 | บาท |
| 2. หมวดค่าธรรมเนียม ค่าปรับ ค่าใบอนุญาต | จำนวน | 28,485.80 | บาท |
| 3. หมวดรายได้จากทรัพย์สิน | จำนวน | 424,126.16 | บาท |
| 4. หมวดรายได้เบ็ดเตล็ด | จำนวน | 430,049.00 | บาท |
| 5. หมวดเงินอุดหนุนทั่วไป | จำนวน | 23,517,399.00 | บาท |

- | | |
|----------------------------|-------------------------|
| 6. หมวดภาษีจัดสรร | จำนวน 25,412,986.12 บาท |
| 7. หมวดเงินอุดหนุนเฉพาะกิจ | จำนวน 16,678,995.80 บาท |

รายจ่ายขององค์การบริหารส่วนตำบลทัพราช 58,242,709.93 บาท ประกอบด้วย

- | | |
|---|-------------------------|
| 1. หมวดเงินเดือนและค่าจ้างประจำ | จำนวน 1,776,172.00 บาท |
| 2. หมวดค่าจ้างชั่วคราว | จำนวน 2,105,885.00 บาท |
| 3. หมวดค่าตอบแทนใช้สอยและวัสดุ | จำนวน 14,118,661.45 บาท |
| 4. หมวดค่าสาธารณูปโภค | จำนวน 210,284.31 บาท |
| 5. หมวดเงินอุดหนุน | จำนวน 5,255,268.37 บาท |
| 6. หมวดค่าครุภัณฑ์ที่ดินและสิ่งก่อสร้าง | จำนวน 14,323,000.00 บาท |
| 7. หมวดรายจ่ายงบกลาง | จำนวน 3,864,215.00 บาท |
| 8. หมวดเงินนอกงบประมาณ | จำนวน 16,589,223.80 บาท |

สรุปผลการพัฒนาท้องถิ่นในปีที่ผ่านมา

องค์การบริหารส่วนตำบลทัพราช ได้มีการวิเคราะห์ศักยภาพเพื่อประเมินสถานการณ์การพัฒนาในปัจจุบัน และโอกาสการพัฒนาในอนาคต ด้วยเทคนิค SWOT ANALYSIS ดังนี้

จุดแข็ง (Strength)	จุดอ่อน (Weak)
<ol style="list-style-type: none"> 1. มีแผนพัฒนาที่ชัดเจน และมีการบูรณาการจัดทำแผน การทำงานร่วมกับหน่วยงานหรือส่วนราชการอื่น 2. มีคำสั่งแบ่งงานหรือการมอบอำนาจการบริหารงานตามลำดับชั้น 3. ผู้บริหารท้องถิ่นกำหนดนโยบายได้เองภายใต้กรอบของกฎหมาย 4. มีข้อบัญญัติงบประมาณรายจ่ายเป็นของตนเองซึ่งเป็นเครื่องมือในการตอบสนองความต้องการของประชาชนในตำบล 5. สามารถกำหนดกรอบอัตรากำลังได้เองตามภารกิจอำนาจหน้าที่ และตามสถานะการคลัง 6. ผู้บริหารและฝ่ายนิติบัญญัติมาจากการเลือกตั้งของประชาชนโดยตรงทำให้เข้าใจปัญหาความเดือดร้อนและความต้องการของประชาชนอย่างแท้จริง 7. มีรายได้จากการจัดเก็บรายได้เป็นของตนเอง ทำให้คล่องตัวในการบริหารงาน 8. มีเครื่องมือเครื่องใช้ในการปฏิบัติงานอย่างเพียงพอและทันสมัย 9. สภาพของพื้นดิน มีคุณภาพค่อนข้างสมบูรณ์เหมาะแก่การทำเกษตร 10. มีกลุ่มองค์กรภาคประชาชนที่เข้มแข็ง และมีการทำงานอย่างเป็นระบบ 11. มีแหล่งท่องเที่ยวทางธรรมชาติ ละลุ ภูเขา หาดแห่งชาติตาพระยา โบราณสถานและโบราณวัตถุ 12. มีเส้นทางสายหลักจากภาคอีสาน สู่อากาศตะวันออก และสามารถเดินทางได้โดยสะดวก 	<ol style="list-style-type: none"> 1. บุคลากรขององค์การบริหารส่วนตำบล มีการโอน - ย้ายบ่อย ทำให้การทำงานไม่ต่อเนื่อง ไม่เป็นระบบ และบุคลากรไม่เพียงพอ 2. พื้นที่ตำบลมีขนาดใหญ่ และมีงบประมาณจำกัด ทำให้การตอบสนองต่อความต้องการของประชาชนไม่ทั่วถึง 3. บุคลากรขาดความสนใจในข้อระเบียบและข้อกฎหมายใหม่ๆ ทำให้การปฏิบัติงานไม่ทันต่อเหตุการณ์ 4. พื้นที่ขาดแคลนน้ำสำหรับอุปโภค-บริโภค ทำการเกษตรและเลี้ยงสัตว์ในช่วงฤดูแล้ง 5. ปัญหาการหลบหนีเข้าเมืองของแรงงานต่างด้าวทำให้เกิดปัญหาการลักขโมย ไม่มีความปลอดภัยในชีวิตและทรัพย์สิน 6. มีการแพร่ระบาดของยาเสพติดในกลุ่มเยาวชนในพื้นที่เป็นจำนวนมาก 7. เส้นทางเชื่อมโยงแหล่งท่องเที่ยวยังไม่ได้มาตรฐาน 8. เส้นทางสายหลักมักเกิดอุบัติเหตุบ่อยครั้ง ทำให้ราษฎรเสียชีวิตและทรัพย์สินเสียหายเป็นจำนวนมาก 9. ผลผลิตด้านการเกษตรตกต่ำ 10. ขาดแคลนแรงงานด้านการเกษตร

โอกาส (Opportunity)	ข้อจำกัด/อุปสรรค (Threat)
<ol style="list-style-type: none"> 1. มีแนวโน้มได้รับการถ่ายโอนภารกิจเพิ่มมากขึ้นตาม พ.ร.บ. กำหนดแผนและขั้นตอนการกระจายอำนาจ ฯ 2. แนวโน้มของรายได้ที่ได้รับการจัดสรรและรายได้ที่จัดเก็บเองขององค์การบริหารส่วนตำบลเพิ่มมากขึ้น 3. สามารถหาแรงงานได้ง่าย ราคาถูก จากประเทศเพื่อนบ้าน 4. ประชาชนในตำบลมีการปลูกพืช และทำการเกษตรที่หลากหลาย 5. ความก้าวหน้าด้านเทคโนโลยีทำให้มีความสะดวกคล่องตัว และมีประสิทธิภาพในการทำงานมากขึ้น 6. ประชาชนมีความสามัคคีกันดี มีความขัดแย้งทางการเมือง ทางความคิดน้อย 7. มีวัด สำนักสงฆ์ และสถานที่ปฏิบัติธรรม ซึ่งเป็นสถานที่ส่งเสริมด้านคุณธรรม จริยธรรมของประชาชนและเยาวชน 10. มีสถานศึกษาอยู่ในพื้นที่ตั้งแต่ เด็กก่อนวัยเรียนถึงมัธยมปลาย และมีศูนย์การเรียนรู้นอกระบบ ซึ่งมีความพร้อม และมีศักยภาพในการจัดการศึกษาอย่างทั่วถึง 11. มีโรงพยาบาลส่งเสริมสุขภาพตำบลครอบคลุมพื้นที่อย่างเพียงพอ รวมถึงมีชุดปฏิบัติการในการช่วยเหลือและรับส่งผู้ป่วยฉุกเฉิน 12. มีเส้นทางเชื่อมโยงระหว่างภาคอีสานสู่ภาคตะวันออกเฉียงเหนือที่สะดวก 13. มีแหล่งผลิตและจำหน่ายสินค้า OTOP 14. มีบ้านเช่า โฮมสเตย์ ไว้สำหรับบริการนักท่องเที่ยว 	<ol style="list-style-type: none"> 1. การจัดสรรงบประมาณจากรัฐยังไม่เพียงพอต่อการดำเนินงานขององค์การบริหารส่วนตำบล 2. การใช้แรงงานต่างด้าว นำมาซึ่งปัญหาของโรคระบาด เช่น ไข้เลือดออก ไข้หวัดนก ไข้มาเลเรีย 3. น้ำมันมีราคาแพงอย่างต่อเนื่อง 4. ผลผลิตทางเกษตรส่วนใหญ่มีราคาตกต่ำ 5. มีการอพยพแรงงานของกลุ่มคนวัยทำงานเข้าสู่เมืองเป็นจำนวนมาก เนื่องจากไม่มีแหล่งงานรองรับ 6. มีการโจรกรรมทรัพย์สินของประชาชนจากแรงงานต่างด้าว 7. การปลูกสร้างบ้านเรือนยังขาดการควบคุมด้านผังเมือง 8. มีการกระจายยาเสพติดจากประเทศเพื่อนบ้าน

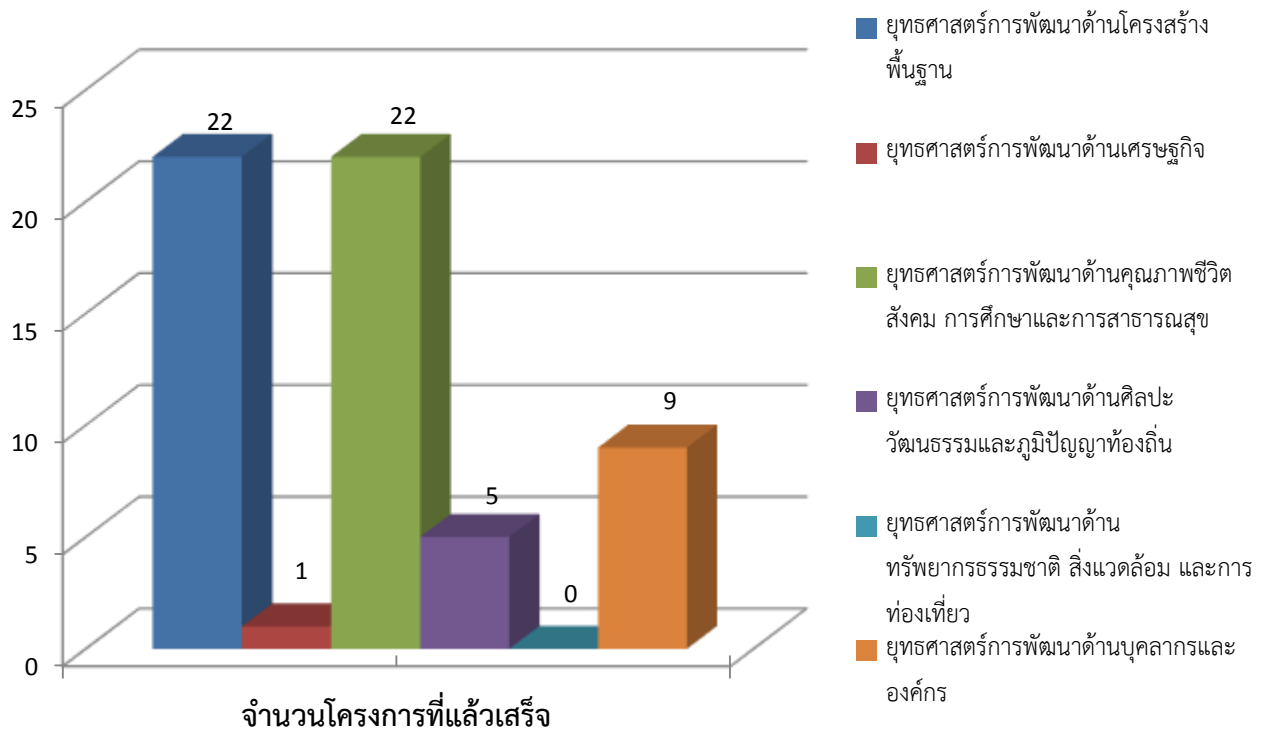
--	--

1. การประเมินผลการนำแผนพัฒนาไปปฏิบัติในเชิงปริมาณ

ผลการดำเนินงานประจำปีงบประมาณ พ.ศ. 2556

ยุทธศาสตร์	จำนวนโครงการที่ แล้วเสร็จ		จำนวนโครงการที่ อยู่ในระหว่าง ดำเนินการ		จำนวนโครงการที่ ยังไม่ได้ดำเนินการ		จำนวนโครงการ ในแผนปี 2556 ทั้งหมด	
	จำนวน	ร้อยละ	จำนวน	ร้อยละ	จำนวน	ร้อยละ	จำนวน	ร้อยละ
1. ยุทธศาสตร์การพัฒนาด้าน โครงสร้างพื้นฐาน	22	44	-	-	-	-	50	100
2. ยุทธศาสตร์การพัฒนาด้าน เศรษฐกิจ	1	33.33	-	-	-	-	3	100
3. ยุทธศาสตร์การพัฒนาด้าน คุณภาพชีวิต สังคม การศึกษาและ การสาธารณสุข	22	59.46	-	-	1	2.70	37	100
4. ยุทธศาสตร์การพัฒนาด้าน ศิลปะ วัฒนธรรมและภูมิปัญญา ท้องถิ่น	5	50	-	-	2	20	10	100
5. ยุทธศาสตร์การพัฒนาด้าน ทรัพยากรธรรมชาติ สิ่งแวดล้อม และการท่องเที่ยว	-	-	-	-	-	-	4	100
6. ยุทธศาสตร์การพัฒนาด้าน บุคลากรและองค์กร	9	18.75	1	2.08	5	10.42	48	100
รวม	59	38.82	1	0.66	8	5.26	152	100

แผนภูมิแสดงการดำเนินโครงการที่แล้วเสร็จประจำปีงบประมาณ 2556

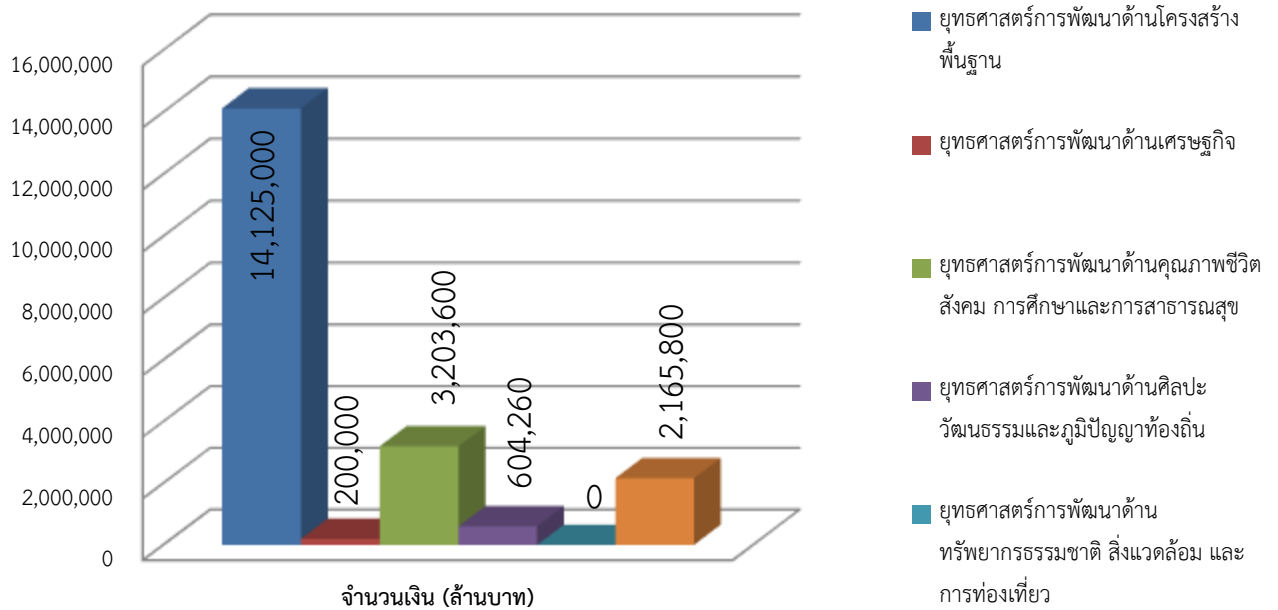


การใช้จ่ายเงินงบประมาณประจำปี พ.ศ. 2556

ยุทธศาสตร์	งบปกติ		เงินสะสม		เงินอุดหนุนเฉพาะกิจ		รวม	
	จำนวนเงิน	ร้อยละ	จำนวนเงิน	ร้อยละ	จำนวนเงิน	ร้อยละ	จำนวนเงิน	ร้อยละ
1. ยุทธศาสตร์การพัฒนาด้านโครงสร้างพื้นฐาน	14,125,000	100	-	-	-	-	14,125,000	100
2. ยุทธศาสตร์การพัฒนาด้านเศรษฐกิจ	200,000	100	-	-	-	-	200,000	100
3. ยุทธศาสตร์การพัฒนาด้านคุณภาพชีวิตสังคม การศึกษาและการสาธารณสุข	3,203,600	100	-	-	-	-	3,203,600	100
4. ยุทธศาสตร์การพัฒนาด้านศิลปะ วัฒนธรรม และภูมิปัญญาท้องถิ่น	604,260	100	-	-	-	-	604,260	100
5. ยุทธศาสตร์การพัฒนาด้านทรัพยากรธรรมชาติ สิ่งแวดล้อม และการท่องเที่ยว	-	-	-	-	-	-	-	-
6. ยุทธศาสตร์การพัฒนา	965,800	44.59	1,200,000	55.41	-	-	2,165,800	100

ด้านบุคลากรและองค์กร								
รวม	19,098,660	94.09	1,200,000	5.91	-	-	20,298,660	100

แผนภูมิแสดงการใช้จ่ายเงินงบประมาณประจำปี พ.ศ. 2556



2. การประเมินประสิทธิผลของแผนพัฒนาในเชิงคุณภาพ

การดำเนินงานตามแผนงาน/โครงการและงบประมาณที่ผ่านมาขององค์การบริหารส่วนตำบลทัพราช สามารถตอบสนองปัญหาความต้องการของประชาชนได้ในระดับหนึ่ง เนื่องจากมีข้อจำกัดทางด้านทรัพยากรทั้งคน เงิน วัสดุอุปกรณ์ และการบริหารจัดการ จากการประเมินประสิทธิผลของการพัฒนาแล้วจะเห็นว่ายังมีปัญหาความต้องการอีกมากที่จะต้องดำเนินการแก้ไข

ส่วนที่ 4

ยุทธศาสตร์ และแนวทางการพัฒนาในช่วงสามปี

วิสัยทัศน์

“บ้านเมืองน่าอยู่ ผู้มีความยากจน มากล้นแหล่งท่องเที่ยวเชิงอนุรักษ์ พืชผักสิ่งแวดล้อม”

พันธกิจ

1. พัฒนาด้านโครงสร้างพื้นฐาน และสาธารณูปการ
2. ส่งเสริมและพัฒนาด้านเศรษฐกิจ สังคม คุณภาพชีวิต และงานสวัสดิการสังคม
3. ส่งเสริมและอนุรักษ์วัฒนธรรม ประเพณี และภูมิปัญญาท้องถิ่น
4. พัฒนาและอนุรักษ์ทรัพยากรธรรมชาติ สิ่งแวดล้อม และการท่องเที่ยว

ยุทธศาสตร์การพัฒนาและแนวทางการพัฒนาขององค์การบริหารส่วนตำบลท้าวพรราช

1. ยุทธศาสตร์การพัฒนาด้านโครงสร้างพื้นฐาน

เป้าหมาย

เพื่อก่อสร้าง และบำรุงรักษาเส้นทางคมนาคมทั้งทางบก ทางน้ำ การวางผังเมืองและการควบคุมอาคารในท้องถิ่น พร้อมทั้งจัดให้มี สาธารณูปโภค และสาธารณูปการ ในเขตองค์การบริหารส่วนตำบล ให้มีความสะดวก มีมาตรฐาน และเพื่อบรรเทาความเดือดร้อนของประชาชนในพื้นที่

แนวทางการพัฒนา

- 1) ก่อสร้าง และบำรุงรักษาเส้นทางคมนาคม (ถนน ทางระบายน้ำและสะพาน)
- 2) ก่อสร้างฝาย ขุดลอกคลอง ขุดสระ พัฒนาแหล่งน้ำ ให้ได้มาตรฐาน
- 3) พัฒนาปรับปรุงระบบสาธารณูปโภค (ไฟฟ้า ประปา) ให้ครอบคลุมทุกครัวเรือน
- 4) ก่อสร้างและปรับปรุงอาคารสาธารณประโยชน์ในเขตตำบล

ตัวชี้วัด

- 1) จำนวนถนน ทางระบายน้ำและสะพาน ที่ได้รับการก่อสร้างและบำรุงรักษา
- 2) จำนวนฝาย คลอง สระ แหล่งน้ำที่ก่อสร้างและได้มาตรฐาน
- 3) จำนวนครัวเรือนที่มีไฟฟ้า และประปาใช้ ครบทุกครัวเรือน
- 4) จำนวนอาคารสาธารณประโยชน์ที่ได้รับการก่อสร้างและปรับปรุง

2. ยุทธศาสตร์การพัฒนาด้านเศรษฐกิจ

เป้าหมาย

เพื่อเป็นการส่งเสริมสนับสนุนการสร้างรายได้ให้กับประชาชนในพื้นที่ ทั้งจากการทำเกษตร และการรวมกลุ่มอาชีพต่างๆ เพื่อให้ประชาชนในตำบลสามารถพึ่งตนเองได้ ตามแนวปรัชญาเศรษฐกิจพอเพียง ของพระบาทสมเด็จพระเจ้าอยู่หัว

แนวทางการพัฒนา

- 1) ส่งเสริมการประกอบอาชีพของกลุ่มอาชีพต่างๆ และพัฒนาคุณภาพการผลิต
- 2) ส่งเสริมการดำรงชีวิตตามปรัชญาเศรษฐกิจพอเพียง
- 3) ส่งเสริมความรู้ด้านวิชาการ เพิ่มผลผลิต ลดต้นทุนการผลิต และการบริหารจัดการ

ตัวชี้วัด

- 1) จำนวนการผลิตของเกษตรกรเพิ่มขึ้น และจำนวนต้นทุนในการผลิตลดลง
- 2) ประชาชนสามารถพึ่งตนเองได้ มีคุณภาพชีวิตที่ดี ตามแนวปรัชญาเศรษฐกิจพอเพียง
- 3) มีการบริหารจัดการแบบผสมผสาน และนำเทคโนโลยีมาผสมผสานเป็นนวัตกรรมใหม่

3. ยุทธศาสตร์การพัฒนาด้านคุณภาพชีวิต สังคม การศึกษาและการสาธารณสุข

เป้าหมาย

เพื่อเป็นการส่งเสริมพัฒนาคุณภาพชีวิต พัฒนาระบบการศึกษาในพื้นที่ให้กับประชาชนได้ เข้าถึงการศึกษา มีความเหมาะสมและสอดคล้องกับวิถีของชุมชน พัฒนาสู่การเรียนรู้ตลอดชีวิตอย่างมีคุณภาพ และทั่วถึง เด็ก เยาวชน ผู้สูงอายุ ผู้ด้อยโอกาส และผู้ติดเชื้อ HIV ให้เข้าถึงการให้บริการด้านสาธารณสุขขั้น

พื้นฐานอย่างทั่วถึง ประชาชนมีสุขภาพที่ดี การจัดสวัสดิการชุมชนโดยให้ชุมชนเข้ามามีส่วนร่วมในการบริหารจัดการ พร้อมทั้งให้ประชาชนมีความปลอดภัยในชีวิตและทรัพย์สิน อยู่ด้วยกันอย่างสงบภายใต้การมีส่วนร่วมของประชาชน

แนวทางการพัฒนา

- 1) ส่งเสริมสนับสนุนด้านการศึกษา การกีฬา นันทนาการ กิจกรรมสำหรับเด็ก เยาวชน และประชาชนทั่วไป
- 2) ก่อสร้างปรับปรุงลานกีฬา สนามกีฬา และปรับภูมิทัศน์ในที่สาธารณะ
- 3) ให้ประชาชนเข้าถึงการรับบริการด้านสังคมอย่างทั่วถึง และมีคุณภาพ
- 4) ส่งเสริมการป้องกันและบรรเทาสาธารณภัย มีความปลอดภัยในชีวิตและทรัพย์สิน
- 5) มีการป้องกันและแก้ไขปัญหาเสพติดในชุมชน

ตัวชี้วัด

- 1) คุณภาพชีวิตดีขึ้น
- 2) จำนวนสนามกีฬา และสถานที่พักผ่อนเพิ่มขึ้น ประชาชนมีสุขภาพที่ดี
- 3) ประชาชนได้รับรู้ข้อมูลข่าวสาร และมีส่วนร่วมในการบริหารจัดการชุมชน
- 4) ประชาชนในพื้นที่ได้รับความปลอดภัยในชีวิตและทรัพย์สิน และอยู่ร่วมกันอย่างสงบสุข
- 5) เยาวชนในพื้นที่ห่างไกลยาเสพติด ปัญหาเสพติดและอาชญากรรมลดลง

4. ยุทธศาสตร์การพัฒนาด้านศิลปะ วัฒนธรรมและภูมิปัญญาท้องถิ่น

เป้าหมาย

เพื่อส่งเสริมให้ประชาชนและเยาวชนเห็นความสำคัญในเอกลักษณ์ศิลปวัฒนธรรม การทำนุบำรุงพระพุทธศาสนา อนุรักษ์ภูมิปัญญาชาวบ้านของท้องถิ่น โดยการสำรวจข้อมูลภูมิปัญญาท้องถิ่น ก่อสร้างและปรับปรุงบูรณะโบราณสถานที่สำคัญของท้องถิ่นให้คงอยู่สืบไป

แนวทางการพัฒนา

- 1) จัดให้มีกิจกรรมวันสำคัญทางศาสนา ประเพณี และภูมิปัญญาท้องถิ่น
- 2) พัฒนาส่งเสริม อบรมให้ความรู้ด้านคุณธรรม จริยธรรม ให้กับเยาวชน และประชาชน
- 3) ก่อสร้างและปรับปรุงสถาปนสถาน สถานที่สำคัญของท้องถิ่น

ตัวชี้วัด

- 1) กิจกรรมวันสำคัญทางศาสนา ประเพณี และภูมิปัญญาท้องถิ่น ได้รับการอนุรักษ์มากขึ้น
- 2) ประชาชนและเยาวชนมีคุณธรรม จริยธรรม มีความเอื้ออาทรซึ่งกันและกันเพิ่มมากขึ้น
- 3) จำนวนโบราณสถานที่ได้รับการบูรณะ

5. ยุทธศาสตร์การพัฒนาด้านทรัพยากรธรรมชาติ สิ่งแวดล้อม และการท่องเที่ยว

เป้าหมาย

เพื่อจัดตั้งศูนย์การเรียนรู้ด้านพลังงาน อนุรักษ์ทรัพยากรธรรมชาติให้คงอยู่อย่างยั่งยืน และส่งเสริมการปลูกป่าไม้ในพื้นที่ที่มีความอุดมสมบูรณ์ มีความหลากหลายทางธรรมชาติ สนับสนุนการท่องเที่ยวเชิงนิเวศน์ โดยเน้นให้ประชาชนเข้ามามีส่วนร่วมในการดูแลรักษา เกิดความหวงแหนและเห็นคุณค่าของป่าไม้ รวมทั้งทรัพยากรธรรมชาติที่มีอยู่ไว้ให้ลูกหลานสืบต่อไป

แนวทางการพัฒนา

- 1) ส่งเสริมและจัดตั้งศูนย์การเรียนรู้ด้านพลังงาน การกำจัดขยะมูลฝอย และสิ่งปฏิกูล
- 2) จัดให้มีการบำรุงรักษา อนุรักษ์การเพิ่มพื้นที่ป่าไม้ การใช้ประโยชน์จากป่าไม้ และทรัพยากรธรรมชาติ
- 3) ส่งเสริม สนับสนุนให้มีการปรับปรุงและพัฒนาเป็นแหล่งท่องเที่ยวเชิงนิเวศน์ที่มีอยู่ให้ เป็นที่รู้จักของประชาชน

ตัวชี้วัด

- 1) จำนวนศูนย์การเรียนรู้ด้านพลังงาน จำนวนขยะมูลฝอยลดลง สภาพแวดล้อมดีขึ้น
- 2) จำนวนพื้นที่ป่าไม้ และทรัพยากรธรรมชาติเพิ่มมากขึ้น
- 3) จำนวนแหล่งท่องเที่ยวที่ได้รับการปรับปรุงได้มาตรฐาน ประชาชนมีรายได้เพิ่มขึ้น

6. ยุทธศาสตร์การพัฒนาด้านบุคลากรและองค์กร

เป้าหมาย

เพื่อพัฒนาบุคลากรในองค์การบริหารส่วนตำบลทพรราชให้มีประสิทธิภาพ มีความรู้ความสามารถในการปฏิบัติหน้าที่เพื่อพัฒนาองค์กรอย่างมีประสิทธิภาพบรรลุตามวัตถุประสงค์ของผู้บริหาร องค์กรมีความทันสมัย มีระบบข้อมูลข่าวสารที่ตรวจสอบได้ มีการพัฒนาในด้านการบริการประชาชน และการเปิดโอกาสให้ประชาชนมีส่วนร่วมในการพัฒนาตำบล

แนวทางการพัฒนา

- 1) ให้มีการพัฒนาประสิทธิภาพของบุคลากร
- 2) ให้มีการพัฒนาศักยภาพขององค์กร
- 3) ให้มีการตรวจสอบองค์กร โดยประชาชนเข้ามามีส่วนร่วมในกิจกรรมด้านต่างๆ

ตัวชี้วัด

- 1) การเข้ารับการฝึกอบรมของบุคลากร และประสิทธิภาพในการทำงาน เพิ่มขึ้น
- 2) ศักยภาพขององค์กรในการแก้ไขปัญหาความเดือดร้อน และความต้องการของประชาชน ได้อย่างรวดเร็ว

3) ประชาชนเข้ามามีส่วนร่วมในการตรวจสอบ การจัดทำแผน และร่วมกิจกรรมทุกๆ ด้านเพิ่มมากขึ้น

วิสัยทัศน์ของจังหวัดสระแก้ว (VISION)

“ศูนย์กลางโลจิสติกส์ และแหล่งท่องเที่ยวเชิงนิเวศของอินโดจีน ถิ่นพืชพลังงาน อาหารปลอดภัย”

ประเด็นยุทธศาสตร์จังหวัดสระแก้ว

1. เพิ่มประสิทธิภาพระบบโลจิสติกส์ให้สามารถดำเนินการขนส่ง และกระจายสินค้าได้อย่างสะดวก รวดเร็ว ตรงเวลา และประหยัด สนับสนุนการเป็นศูนย์กลางโลจิสติกส์ของภูมิภาคอินโดจีน
2. ปรับปรุงปัจจัยและกระบวนการผลิตสินค้าเกษตรให้มีประสิทธิภาพสูงขึ้นรองรับการเป็นแหล่งพลังงานทดแทนและอาหารปลอดภัยของจังหวัด
3. พัฒนาแหล่งท่องเที่ยวและปรับปรุงสิ่งอำนวยความสะดวกด้านการท่องเที่ยว เพื่อเสริมสร้างสภาพแวดล้อมให้เอื้อต่อการเป็นแหล่งท่องเที่ยวเชิงนิเวศและเชื่อมโยงประวัติศาสตร์วัฒนธรรม
4. เสริมสร้างกระบวนการเรียนรู้และสภาพแวดล้อมของประชาชนให้สามารถปรับตัวประกอบอาชีพ และมีสภาพแวดล้อมและคุณภาพชีวิตที่ดี

นโยบายของผู้บริหาร

1. **ด้านเศรษฐกิจ** จะส่งเสริม สนับสนุน จัดหาและพัฒนาความรู้ ความสามารถให้แก่ประชาชนในพื้นที่ตามอำนาจหน้าที่ เพื่อให้ประชาชนมีความเป็นอยู่ที่ดีขึ้น อาทิเช่น

- 1.1 ด้านความพอเพียง การเพิ่มรายได้ ลดรายจ่าย จะดำเนินการตามแนวพระราชดำริของพระบาทสมเด็จพระเจ้าอยู่หัว
- 1.2 ด้านการส่งเสริมอาชีพหลักและอาชีพเสริม
- 1.3 ด้านการสร้างมูลค่าเพิ่มของผลผลิต
- 1.4 ด้านการหาแหล่งจำหน่ายผลผลิต
- 1.5 ด้านการพัฒนาแหล่งน้ำและถนน
- 1.6 ด้านการส่งเสริมการท่องเที่ยว

2. **ด้านสังคม** จะดูแล สนับสนุน และพัฒนาพื้นที่ให้มีความเข้มแข็งในสังคม ตามอำนาจหน้าที่เพื่อความเข้มแข็งของชุมชน ดังนี้

- 2.1 ด้านการสร้างความเข้มแข็งของครอบครัว
- 2.2 ด้านการศึกษา และกีฬา
- 2.3 ด้านปัญหาเสพติด
- 2.4 ด้านการสงเคราะห์เยาวชน ผู้สูงอายุ ผู้พิการและผู้ด้อยโอกาส
- 2.5 ด้านความปลอดภัยในชีวิตและทรัพย์สิน

2.6 ด้านที่อยู่อาศัยสำหรับผู้ยากไร้

3. ด้านโครงสร้างพื้นฐาน จะพัฒนาชุมชนให้มีความเจริญก้าวหน้า สะดวกสบายในการดำรงชีวิตประจำวัน โดยจะดำเนินการดังนี้

- 3.1 ด้านการจัดหาน้ำสะอาดเพื่อการอุปโภค บริโภค
- 3.2 ด้านการก่อสร้างถนนเพื่อลดภาวะฝุ่นละออง
- 3.3 ด้านการระบายน้ำ
- 3.4 ด้านการสร้างสวนสาธารณะชุมชน
- 3.5 ด้านไฟฟ้าแสงสว่าง

4. ด้านสาธารณสุข จะทำให้ประชาชนในพื้นที่มีสุขภาพที่ดีสมบูรณ์แข็งแรงทั้งด้านร่างกายและจิตใจ โดยจะดำเนินการดังนี้

- 4.1 ส่งเสริม สนับสนุน พัฒนาด้านสาธารณสุขมูลฐานให้มีประสิทธิภาพทุก ๆ ด้าน
- 4.2 สนับสนุนและบูรณาการกับสาธารณสุขตำบลให้มีศักยภาพในการป้องกันโรคติดต่ออย่างมีประสิทธิภาพ
- 4.3 ส่งเสริม สนับสนุน ให้ประชาชนในพื้นที่ได้ออกกำลังกายตามสมควรและเหมาะสม
- 4.4 จัดหาและบูรณาการกับโรงพยาบาลตาพระยาด้านการบริการงานการแพทย์ฉุกเฉินอย่างมีประสิทธิภาพ

5. ด้านการป้องกันและบรรเทาสาธารณภัย จะทำให้ประชาชนในพื้นที่มีความมั่นใจในภัยธรรมชาติต่าง ๆ ที่อาจจะเกิดขึ้น โดยจะดำเนินการดังนี้

- 5.1 ด้านการพัฒนาประสิทธิภาพ อปพร. และหน่วยกู้ชีพ - กู้ภัย
- 5.2 ด้านการให้ความรู้เรื่องภัยธรรมชาติในด้านต่าง ๆ
- 5.3 จัดซื้อและจัดหาเครื่องมือ อุปกรณ์ในการบรรเทาสาธารณภัย
- 5.4 การอยู่เวรยามในการรักษาความปลอดภัยในชุมชน

6. ด้านสิ่งแวดล้อม จะรักษาแก้ไข ปรับปรุงและเพิ่มเติมสิ่งที่จะทำให้สิ่งแวดล้อมดีขึ้นโดยจะดำเนินการดังนี้

- 6.1 การกำจัดขยะมูลฝอย
- 6.2 การปลูกต้นไม้เพื่อเพิ่มพื้นที่สีเขียว
- 6.3 การปรับปรุง คูแฉะ รักษาแหล่งน้ำธรรมชาติ
- 6.4 การก่อสร้างฦาปนสถาน

7. ด้านศิลปวัฒนธรรมประเพณีและแหล่งท่องเที่ยว จะสืบทอด สืบค้น และรักษาขนบธรรมเนียมประเพณีโบราณสถาน โบราณวัตถุ เพื่อให้เป็นมรดกของท้องถิ่นและเพื่อการเรียนรู้ของชุมชน ส่งเสริมแหล่งท่องเที่ยวที่สวยงาม โดยจะดำเนินการดังนี้

- 7.1 สนับสนุนส่งเสริมการท่องเที่ยว ประชาสัมพันธ์เชิญชวน จัดทำข้อมูลแนะนำแหล่ง

ท่องเที่ยวและที่พัก (ลະລຸ , อุทยานแห่งชาติตาพระยา , ปราสาทเขาโล้น , อ่างเก็บน้ำห้วยยาง)

7.2 พัฒนาเชื่อมโยงแหล่งธรรมชาติให้เป็นสากล ครบวงจรและสามารถเชื่อมโยงไปยังแหล่งท่องเที่ยวอื่นได้

7.3 ส่งเสริมสนับสนุนการผลิต ผลิตภัณฑ์ที่มีคุณภาพ เพื่อเป็นของที่ระลึกแก่นักท่องเที่ยว

7.4 พัฒนาส่งเสริมการก่อสร้างเส้นทางสายใหม่ของการท่องเที่ยวให้สามารถสัญจรไป-มาได้
อย่างสะดวก

7.5 สนับสนุนให้ภาคเอกชนเข้ามามีส่วนร่วมในการก่อสร้างสถานที่พักตากอากาศในแหล่ง
ท่องเที่ยว (โฮมสเตย์ , บ้านพักชุมชน)

8. ด้านการบริหารจัดการ จะพัฒนา ปรับปรุง บุคลากร อาคารที่ทำการเพื่อให้เกิดความสะดวก และ
รวดเร็ว แก่ผู้รับบริการ โดยจะดำเนินการดังนี้

8.1 ส่งเสริม สนับสนุน ในการพัฒนาความรู้ของบุคลากร

8.2 ปรับปรุงที่ทำการให้เป็นที่น่าประทับใจของผู้มาติดต่อราชการ

8.3 สร้างเสริมคุณธรรม จริยธรรมให้กับบุคลากร

ส่วนที่ 5 บัญชีโครงการพัฒนา

บัญชีสรุปโครงการพัฒนา
แผนพัฒนาสามปี (พ.ศ. 2558 – 2560)
องค์การบริหารส่วนตำบลทัพราช

ยุทธศาสตร์	ปี 2558		ปี 2559		ปี 2560		รวม 3 ปี	
	จำนวนโครงการ	งบประมาณ (บาท)	จำนวนโครงการ	งบประมาณ (บาท)	จำนวนโครงการ	งบประมาณ (บาท)	จำนวนโครงการ	งบประมาณ (บาท)
ยุทธศาสตร์ที่ 1 โครงสร้างพื้นฐาน								
1) แนวทางการพัฒนาจัดให้มีการก่อสร้าง และบำรุงรักษาเส้นทางคมนาคม (ถนน ทางระบายน้ำ และ สะพาน)	22	55,956,000	25	49,945,000	31	63,121,000	78	169,022,000
2) แนวทางการพัฒนาจัดให้มีการก่อสร้างฝาย ขุดลอกคลอง ขุดสระ พัฒนาแหล่งน้ำ ที่ได้มาตรฐาน	3	2,597,000	6	47,650,000	16	59,550,000	25	109,797,000
3) แนวทางการพัฒนาปรับปรุงระบบสาธารณูปโภค (ไฟฟ้า ประปา) ให้ครอบคลุมทุกครัวเรือน	3	550,000	10	10,969,000	5	13,680,000	18	25,199,000
4) แนวทางการพัฒนาจัดให้มีการก่อสร้าง ปรับปรุงอาคารสาธารณสุขประโยชน์ในเขตตำบล	1	100,000	3	1,600,000	5	8,200,000	9	9,900,000
รวม	29	59,203,000	44	110,164,000	57	144,551,000	130	313,918,000
ยุทธศาสตร์ที่ 2 การพัฒนาด้านเศรษฐกิจ								
1) แนวทางการพัฒนาส่งเสริมการประกอบอาชีพเสริมของกลุ่มอาชีพ และพัฒนาคุณภาพการผลิต	1	3,000,000	-	-	3	750,000	4	3,750,000
2) แนวทางการพัฒนาส่งเสริมการค้าเชิงชีวิตตามแนวปรัชญาเศรษฐกิจแบบพอเพียง	-	-	2	1,350,000	-	-	2	1,350,000
3) แนวทางการพัฒนาส่งเสริมความรู้ด้านวิชาการ เพิ่มผลผลิต ลดต้นทุนการผลิต การบริหารจัดการ	-	-	1	250,000	1	25,000	2	275,000
รวม	1	3,000,000	3	1,600,000	4	775,000	8	5,375,000

บัญชีสรุปโครงการพัฒนา
แผนพัฒนาสามปี (พ.ศ. 2558 – 2560)
องค์การบริหารส่วนตำบลทัพราช

ยุทธศาสตร์	ปี 2558		ปี 2559		ปี 2560		รวม 3 ปี	
	จำนวนโครงการ	งบประมาณ (บาท)	จำนวนโครงการ	งบประมาณ (บาท)	จำนวนโครงการ	งบประมาณ (บาท)	จำนวนโครงการ	งบประมาณ (บาท)
ยุทธศาสตร์ที่ 3 การพัฒนาด้านคุณภาพชีวิต สังคม การศึกษา								
1) แนวทางการพัฒนาส่งเสริมสนับสนุนด้านการศึกษา การกีฬา นันทนาการ กิจกรรมสำหรับเด็ก เยาวชน และประชาชนทั่วไป	14	1,767,300	7	376,000	3	489,000	24	2,632,300
2) แนวทางการพัฒนาจัดให้มีการก่อสร้าง ปรับปรุงลานกีฬา สนามกีฬาและปรับปรุงภูมิทัศน์ในที่สาธารณะ	2	665,000	8	8,700,000	7	6,210,000	17	15,575,000
3) แนวทางการพัฒนาให้ประชาชนเข้าถึงการรับบริการด้านสังคมอย่างทั่วถึง และมีคุณภาพ	4	1,440,000	5	865,000	1	500,000	10	2,805,000
4) แนวทางการพัฒนาส่งเสริมการป้องกันและบรรเทาสาธารณภัย มีความปลอดภัยในชีวิตและทรัพย์สิน	4	272,000	1	150,000	1	150,000	6	572,000
5) แนวทางการพัฒนามีการป้องกันแก้ไขปัญหายาเสพติดในชุมชน	3	180,000	1	18,000	-	-	4	198,000
รวม	27	4,324,300	22	10,109,000	12	7,349,000	61	21,782,300

ยุทธศาสตร์ที่ 5 การพัฒนาด้านทรัพยากรธรรมชาติ สิ่งแวดล้อม และการส่งเสริมการท่องเที่ยว								
1) แนวทางการพัฒนาส่งเสริมและจัดตั้งศูนย์เรียนรู้ด้านพลังงานการกำจัดขยะมูลฝอย และสิ่งปฏิกูล	1	177,000	2	600,000	1	490,000	4	1,267,000
2) แนวทางการพัฒนาจัดให้มีการบำรุงรักษา การเพิ่มพื้นที่ป่าไม้ การใช้ประโยชน์จากป่าไม้ และ ทรัพยากรธรรมชาติ	1	30,000	2	110,000	-	-	3	140,000
3) แนวทางการพัฒนาส่งเสริม สนับสนุนให้มีการ ปรับปรุงและพัฒนาเป็นแหล่งท่องเที่ยวเชิงนิเวศน์ที่มีอยู่แล้วให้เป็นที่รู้จักของประชาชน	-	-	2	3,150,000	-	-	2	3,150,000
รวม	2	207,000	6	3,860,000	1	490,000	9	4,557,000
ยุทธศาสตร์ที่ 6 การพัฒนาด้านบุคลากรและองค์กร								
1) แนวทางการพัฒนาจัดให้มีการพัฒนาประสิทธิภาพ ของบุคลากร	1	1,216,300	1	400,000	-	-	2	1,616,300
2) แนวทางการพัฒนาให้มีการพัฒนาศักยภาพขององค์กร	8	4,613,700	-	-	-	-	8	4,613,700
3) แนวทางการพัฒนาจัดให้มีการตรวจสอบองค์กร โดยประชาชน เข้ามามีส่วนร่วมในด้านต่างๆ	2	130,000	-	-	-	-	2	130,000
รวม	11	5,960,000	1	400,000	-	-	12	6,360,000
รวมทั้งสิ้น	79	73,411,800	80	127,513,000	75	153,415,000	234	354,339,800

แผนภูมิ : แสดงสัดส่วนจำนวนโครงการตามยุทธศาสตร์การพัฒนา

จำนวนโครงการ

60

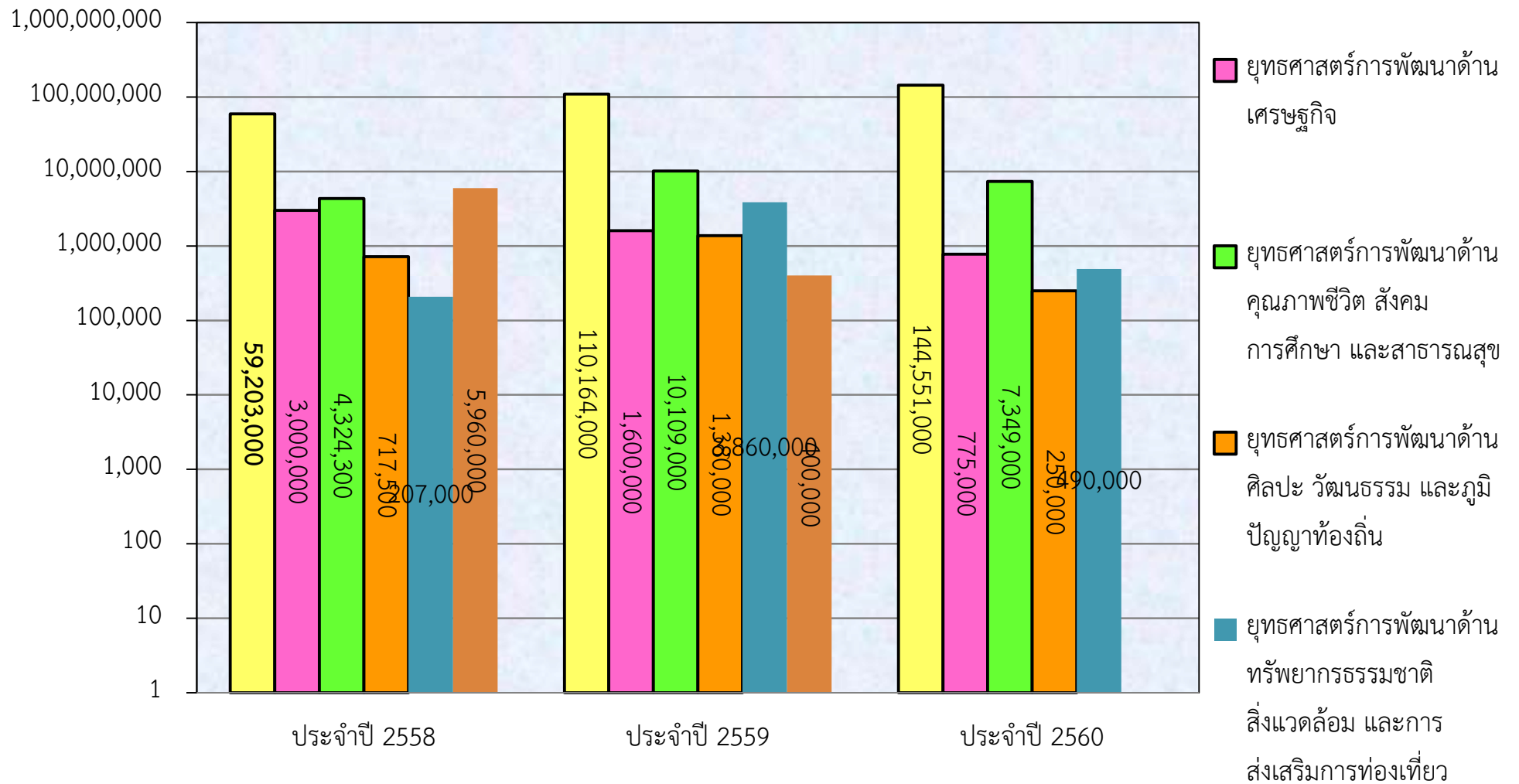


ยุทธศาสตร์ด้านโครงสร้าง
พื้นฐาน

ยุทธศาสตร์การพัฒนาด้าน

แผนภูมิ : แสดงสัดส่วนงบประมาณตามยุทธศาสตร์การพัฒนา

งบประมาณ (บาท)



**รายละเอียดโครงการพัฒนา
แผนพัฒนาสามปี (พ.ศ. 2558 – 2560)
องค์การบริหารส่วนตำบลทัพราช**

1. ยุทธศาสตร์ด้านโครงสร้างพื้นฐาน

1.1 แนวทางการพัฒนาจัดให้มีการก่อสร้างและบำรุงรักษาเส้นทางคมนาคม (ถนน ทางระบายน้ำและสะพาน)

ที่	โครงการ / กิจกรรม	วัตถุประสงค์	เป้าหมาย	งบประมาณและที่มา			ตัวชี้วัด (KPI)	ผลที่คาดว่าจะได้รับ	หน่วยงาน ที่ รับผิดชอบ
				2558	2559	2560			
1.	โครงการก่อสร้างถนนลาดยางผิวจราจรแบบ CAPE SEAL รอบหมู่บ้านตะลุมพุก หมู่ที่ 2	เพื่อให้การคมนาคมมีความสะดวกและปลอดภัย	กว้าง 6.00 ม. ยาว 7,000 ม.	-	-	14,000,000 (อบจ./ กรมส่งเสริมฯ)	-ถนนความยาว 7,000 ม. ที่ได้มาตรฐาน	ประชาชนมีเส้นทางคมนาคมที่สะดวกและปลอดภัยมากขึ้น	ส่วนโยธา
2.	โครงการก่อสร้างถนนลาดยางผิวจราจรแบบ CAPE SEAL บ้านหนองปรือ หมู่ที่ 3 (จากถนนสาย 348 – หลังโรงเรียนวัดหนองตม)	เพื่อให้การคมนาคมมีความสะดวกและปลอดภัย	กว้าง 6.00 ม. ยาว 2,036 ม. พร้อมวางท่อระบายน้ำ	-	4,000,000 (อบต.อบจ./ กรมส่งเสริมฯ)	-	-ถนนความยาว 2,036 ม. ที่ได้มาตรฐาน	ประชาชนมีเส้นทางคมนาคมที่สะดวกและปลอดภัยมากขึ้น	ส่วนโยธา
3.	โครงการก่อสร้างถนนลาดยางผิวจราจรแบบ CAPE SEAL	เพื่อให้การคมนาคมมีความสะดวกและ	กว้าง 6.00 ม. ยาว 1,200 ม.	-	-	2,400,000 (อบจ./	-ถนนความยาว 1,200 ม.	ประชาชนมีเส้นทางคมนาคมที่สะดวกและ	ส่วนโยธา

	บ้านเหนือ หมู่ที่ 4 (จากหน้าวัดบ้านเหนือ - ถนนลาดยางสาย 348)	ปลอดภัย				กรมส่งเสริม	ที่ได้มาตรฐาน	ปลอดภัยมากขึ้น	
4.	โครงการก่อสร้างถนนลาดยางผิวจราจรแบบ CAPE SEAL บ้านเจริญสุข หมู่ที่ 6 (บ้านเจริญสุข – บ้านทุ่งทะเล)	เพื่อให้การคมนาคมมีความสะดวกและปลอดภัย	กว้าง 6.00 ม. ยาว 4,000 ม.	-	8,000,000 (อบจ./กรมส่งเสริม ฯ)	-	-ถนนความยาว 4,000 ม. ที่ได้มาตรฐาน	ประชาชนมีเส้นทางคมนาคมที่สะดวกและปลอดภัยมากขึ้น	ส่วนโยธา
5.	โครงการปรับปรุง ซ่อมสร้างถนนลาดยางทางเข้าอ่างเก็บน้ำห้วยยาง	เพื่อให้การคมนาคมมีความสะดวกและปลอดภัย	กว้าง 6.00 ม. ยาว 3,500 ม.	9,000,000 (อบจ./กรมส่งเสริม ฯ)	-	-	-ถนนความยาว 3,500 ม. ที่ได้มาตรฐาน	ประชาชนมีเส้นทางคมนาคมที่สะดวกและปลอดภัยมากขึ้น	ส่วนโยธา
ที่	โครงการ / กิจกรรม	วัตถุประสงค์	เป้าหมาย	งบประมาณและที่มา			ตัวชี้วัด (KPI)	ผลที่คาดว่าจะได้รับ	หน่วยงานที่รับผิดชอบ
				2558	2559	2560			
6.	โครงการก่อสร้างถนนคอนกรีตเสริมเหล็ก ภายในหมู่บ้านบ้านหนองติ่ม หมู่ที่ 1	เพื่อให้การคมนาคมมีความสะดวกและปลอดภัย	กว้าง 5.00 ม. ยาว 950 ม. หนา 0.15 ม.	2,375,000 (อบต./อบจ./กรมส่งเสริม ฯ)	-	-	-ถนนความยาว 950 ม. ที่ได้มาตรฐาน	ประชาชนมีเส้นทางคมนาคมที่สะดวกและปลอดภัยมากขึ้น	ส่วนโยธา
7.	โครงการก่อสร้างถนนคอนกรีตเสริมเหล็กภายในหมู่บ้านตะลุมพุก หมู่ที่ 2	เพื่อให้การคมนาคมมีความสะดวกและปลอดภัย	กว้าง 4.00 ม. ยาว 1,000 ม. หนา 0.15 ม.	2,000,000 (อบต.ทัพราช / อบจ./ กรมส่งเสริม ฯ)	-	-	-ถนนความยาว 1,000 ม. ที่ได้มาตรฐาน	ประชาชนมีเส้นทางคมนาคมที่สะดวกและปลอดภัยมากขึ้น	ส่วนโยธา
8.	โครงการก่อสร้างถนนคอนกรีตเสริมเหล็กภายในหมู่บ้านหนองปรือ หมู่ที่ 3	เพื่อให้การคมนาคมมีความสะดวกและปลอดภัย	กว้าง 6.00 ม. ยาว 800 ม. หนา 0.15 ม.	-	2,400,000 (อบต.ทัพราช / อบจ./ กรมส่งเสริม ฯ)	-	-ถนนความยาว 800 ม. ที่ได้มาตรฐาน	ประชาชนมีเส้นทางคมนาคมที่สะดวกและปลอดภัยมากขึ้น	ส่วนโยธา

9.	โครงการก่อสร้างถนนคอนกรีตเสริมเหล็ก บ้านเหนือ หมู่ที่ 4 ช่วงที่ 1 เส้นข้างทตพระ ช่วงที่ 2 เชื่อมทางหลวงชนบท	เพื่อให้การคมนาคมมีความสะดวกและปลอดภัย	กว้าง 4.00 ม. ยาว 950 ม. หนา 0.15 ม. พร้อมวางท่อระบายน้ำ	-	-	1,900,000 (อบต.ทัพราช /อบจ./ กรมส่งเสริมฯ)	-ถนนความยาว 950 ม. ที่ได้มาตรฐาน	ประชาชนมีเส้นทางคมนาคมที่สะดวกและปลอดภัยมากขึ้น	ส่วนโยธา
10.	โครงการก่อสร้างถนนคอนกรีตเสริมเหล็กภายในหมู่บ้านใหม่ไทยถาวร หมู่ที่ 5	เพื่อให้การคมนาคมมีความสะดวกและปลอดภัย	กว้าง 4.00 ม. ยาว 800 ม. หนา 0.15 ม.	-	1,650,000 (อบต.ทัพราช /อบจ./ กรมส่งเสริมฯ)	-	-ถนนความยาว 800 ม. ที่ได้มาตรฐาน	ประชาชนมีเส้นทางคมนาคมที่สะดวกและปลอดภัยมากขึ้น	ส่วนโยธา
11.	โครงการซ่อมแซมถนนคอนกรีตเสริมเหล็ก ภายในหมู่บ้านใหม่ไทยถาวร หมู่ที่ 5	เพื่อให้การคมนาคมมีความสะดวกและปลอดภัย	กว้าง 4.00 เมตร ยาว 50.00 เมตร หนาเฉลี่ย 0.15 เมตร	112,000 (อบต.ทัพราช)	-	-	-ถนนความยาว 50 ม. ที่ได้มาตรฐาน	ประชาชนมีเส้นทางคมนาคมที่สะดวกและปลอดภัยมากขึ้น	ส่วนโยธา
ที่	โครงการ / กิจกรรม	วัตถุประสงค์	เป้าหมาย	งบประมาณและที่มา			ตัวชี้วัด (KPI)	ผลที่คาดว่าจะได้รับ	หน่วยงาน ที่ รับผิดชอบ
				2558	2559	2560			
12.	โครงการก่อสร้างถนนคอนกรีตเสริมเหล็กภายในหมู่บ้านเจริญสุข หมู่ที่ 6	เพื่อให้การคมนาคมมีความสะดวกและปลอดภัย	กว้าง 6.00 ม. ยาว 1,000 ม. หนา 0.15 ม.	-	-	3,000,000 (อบต.ทัพ ราช /อบจ./ กรมส่งเสริม)	-ถนนความยาว 1,000 ม. ที่ได้มาตรฐาน	ประชาชนมีเส้นทางคมนาคมที่สะดวกและปลอดภัยมากขึ้น	ส่วนโยธา
13.	โครงการก่อสร้างถนนคอนกรีตเสริมเหล็กภายในหมู่บ้านโคกไพล หมู่ที่ 7	เพื่อให้การคมนาคมมีความสะดวกและปลอดภัย	กว้าง 4.00 ม. ยาว 1,100 ม. หนา 0.15 ม.	-	2,200,000 (อบต.ทัพราช / อบจ./ กรมส่งเสริมฯ)	-	-ถนนความยาว 1,100 ม. ที่ได้มาตรฐาน	ประชาชนมีเส้นทางคมนาคมที่สะดวกและปลอดภัยมากขึ้น	ส่วนโยธา

14.	โครงการก่อสร้างถนนคอนกรีตเสริมเหล็กภายในหมู่บ้านโคกกราด หมู่ที่ 8	เพื่อให้การคมนาคมมีความสะดวกและปลอดภัย	กว้าง 4.00 ม. ยาว 900 ม. หนา 0.15 ม	1,760,000 (อบต.ทัพราช / อบจ./ กรมส่งเสริมฯ)	-	-	-ถนนความยาว 900ม. ที่ได้มาตรฐาน	ประชาชนมีเส้นทางคมนาคมที่สะดวกและปลอดภัยมากขึ้น	ส่วนโยธา
15.	โครงการก่อสร้างถนนคอนกรีตเสริมเหล็กภายในหมู่บ้านหนองผักแว่น หมู่ที่ 9	เพื่อให้การคมนาคมมีความสะดวกและปลอดภัย	กว้าง 4.00 ม. ยาว 650ม. หนา 0.15 ม.	-	-	1,300,000 (อบต.ทัพราช / อบจ./ กรมส่งเสริมฯ)	-ถนนความยาว 650ม. ที่ได้มาตรฐาน	ประชาชนมีเส้นทางคมนาคมที่สะดวกและปลอดภัยมากขึ้น	ส่วนโยธา
16.	โครงการก่อสร้างถนนคอนกรีตเสริมเหล็กภายในหมู่บ้านทดวงศ์สมบูรณ์ หมู่ที่ 10	เพื่อให้การคมนาคมมีความสะดวกและปลอดภัย	กว้าง 4.00 ม. ยาว 800 ม. หนา 0.15 ม.	1,580,000 (อบต.ทัพราช / อบจ./ กรมส่งเสริมฯ)	-	-	-ถนนความยาว 800ม. ที่ได้มาตรฐาน	ประชาชนมีเส้นทางคมนาคมที่สะดวกและปลอดภัยมากขึ้น	ส่วนโยธา
17.	โครงการก่อสร้างถนนคอนกรีตเสริมเหล็กภายในหมู่บ้านเนินขาม หมู่ที่ 11	เพื่อให้การคมนาคมมีความสะดวกและปลอดภัย	กว้าง 4.00 ม. ยาว 1,900 ม. หนา 0.15 ม. พร้อมวางท่อระบายน้ำ	-	-	5,700,000 (อบต.ทัพราช / อบจ./ กรมส่งเสริมฯ)	-ถนนความยาว 1,900ม. ที่ได้มาตรฐาน	ประชาชนมีเส้นทางคมนาคมที่สะดวกและปลอดภัยมากขึ้น	ส่วนโยธา
ที่	โครงการ / กิจกรรม	วัตถุประสงค์	เป้าหมาย	งบประมาณและที่มา			ตัวชี้วัด (KPI)	ผลที่คาดว่าจะได้รับ	หน่วยงาน ที่ รับผิดชอบ
				2558	2559	2560			
18.	โครงการก่อสร้างถนนคอนกรีตเสริมเหล็กภายในหมู่บ้านคลองยาง หมู่ที่ 12	เพื่อให้การคมนาคมมีความสะดวกและปลอดภัย	กว้าง 4.00 ม. ยาว 750 ม. หนา 0.15 ม.	-	1,500,000 (อบต./อบจ./ กรมส่งเสริมฯ)	-	-ถนนความยาว 750 ม. ที่ได้มาตรฐาน	ประชาชนมีเส้นทางคมนาคมที่สะดวกและปลอดภัยมากขึ้น	ส่วนโยธา
19.	โครงการก่อสร้างถนนคอนกรีตเสริมเหล็กภายในหมู่บ้านทุ่งทะเล หมู่ที่ 13	เพื่อให้การคมนาคมมีความสะดวกและ	กว้าง 5.00 ม. ยาว 1,670 ม.	4,200,000 (อบต. /อบจ./ กรมส่งเสริมฯ)	-	-	-ถนนความยาว 1,670ม. ที่ได้มาตรฐาน	ประชาชนมีเส้นทางคมนาคมที่สะดวกและปลอดภัยมากขึ้น	ส่วนโยธา

		ปลอดภัย	หนา 0.15 ม.						
20.	โครงการก่อสร้างถนนคอนกรีตเสริมเหล็กภายในหมู่บ้านไพลงาม หมู่ที่ 14	เพื่อให้การคมนาคมมีความสะดวกและปลอดภัย	กว้าง 4.00 ม. ยาว 100 ม. หนา 0.15 ม.	-	220,000 (อบต.ทัพราช)	-	-ถนนความยาว 100 ม. ที่ได้มาตรฐาน	ประชาชนมีเส้นทางคมนาคมที่สะดวกและปลอดภัยมากขึ้น	ส่วนโยธา
21.	โครงการก่อสร้างถนนคอนกรีตเสริมเหล็ก ภายในหมู่บ้านเขาวงศ์ หมู่ 15	เพื่อให้การคมนาคมมีความสะดวกและปลอดภัย	กว้าง 4.00 ม. ยาว 450 ม. หนา 0.15 ม.	-	900,000 (อบต.ทัพราช)	-	-ถนนความยาว 450 ม. ที่ได้มาตรฐาน	ประชาชนมีเส้นทางคมนาคมที่สะดวกและปลอดภัยมากขึ้น	ส่วนโยธา
22.	โครงการก่อสร้างถนนคอนกรีตเสริมเหล็กภายในหมู่บ้านบ้านหนองกก หมู่ที่ 16	เพื่อให้การคมนาคมมีความสะดวกและปลอดภัย	กว้าง 6.00 ม. ยาว 1,600 ม. หนา 0.15 ม.	-	-	4,800,000 (อบต./อบจ./กรมส่งเสริมฯ)	-ถนนความยาว 1,600 ม. ที่ได้มาตรฐาน	ประชาชนมีเส้นทางคมนาคมที่สะดวกและปลอดภัยมากขึ้น	ส่วนโยธา
23.	โครงการก่อสร้างถนนคอนกรีตเสริมเหล็กภายในหมู่บ้านไพรอนันต์ หมู่17	เพื่อให้การคมนาคมมีความสะดวกและปลอดภัย	กว้าง 4.00 ม. ยาว 780 ม. หนา 0.15 ม.	1,950,000 (อบต./อบจ./กรมส่งเสริมฯ)	-	-	-ถนนความยาว 780 ม. ที่ได้มาตรฐาน	ประชาชนมีเส้นทางคมนาคมที่สะดวกและปลอดภัยมากขึ้น	ส่วนโยธา
24.	โครงการปรับปรุงถนนดินโดยการลงลูกรังผิวจราจร บ้านหนองติ่ม หมู่ที่ 1	เพื่อให้การคมนาคมมีความสะดวกและปลอดภัย	กว้าง 6.00 ม. ยาว 15,000 ม. หนาเฉลี่ย 0.15 ม.	-	-	4,950,000 (อบต./อบจ./กรมส่งเสริมฯ)	-ถนนความยาว 15,000 ม. ที่ได้มาตรฐาน	ประชาชนมีเส้นทางคมนาคมที่สะดวกและปลอดภัยมากขึ้น	ส่วนโยธา
25.	โครงการก่อสร้างถนนลูกรังบ้านตะลุมพุก หมู่ที่ 2 สายบ้านตะลุมพุก - โคกจาน	เพื่อให้การคมนาคมมีความสะดวกและปลอดภัย	กว้าง 5.00 ม. ยาว 4,100 ม. หนาเฉลี่ย 0.15 ม. พร้อมวางท่อระบายน้ำ	-	-	1,100,000 (อบต./อบจ./กรมส่งเสริมฯ)	-ถนนความยาว 4,100 ม. ที่ได้มาตรฐาน	ประชาชนมีเส้นทางคมนาคมที่สะดวกและปลอดภัยมากขึ้น	ส่วนโยธา
ที่	โครงการ / กิจกรรม	วัตถุประสงค์	เป้าหมาย	งบประมาณและที่มา			ตัวชี้วัด (KPI)	ผลที่คาดว่าจะได้รับ	หน่วยงาน ที่ รับผิดชอบ
				2558	2559	2560			

26.	โครงการปรับปรุงถนนโดยการลงลูกรังผิวจราจร รอบหมู่บ้านตะลุมพุก หมู่ที่ 2	เพื่อให้การคมนาคมมีความสะดวกและปลอดภัย	กว้าง 6.00 ม. ยาว 7,000 ม. หนาเฉลี่ย 0.15 ม. พร้อมวางท่อระบายน้ำ	-	-	1,700,000 (อบจ. / กรมส่งเสริมฯ)	-ถนนความยาว 7,000 ม. ที่ได้มาตรฐาน	ประชาชนมีเส้นทางคมนาคมที่สะดวกและปลอดภัยมากขึ้น	ส่วนโยธา
27.	โครงการปรับปรุงถนนลูกรังบ้านหนองปรือ หมู่ที่ 3	เพื่อให้การคมนาคมมีความสะดวกและปลอดภัย	กว้าง 6.00 ม. ยาว 4,500 ม. หนาเฉลี่ย 0.15 ม.	-	-	1,400,000 (อบต.ทัพราช / อบจ./ กรมส่งเสริมฯ)	-ถนนความยาว 4,500 ม. ที่ได้มาตรฐาน	ประชาชนมีเส้นทางคมนาคมที่สะดวกและปลอดภัยมากขึ้น	ส่วนโยธา
28.	โครงการขยายถนนโดยการถมดินและลงลูกรังผิวจราจร บ้านเหนือ หมู่ที่ 4 เส้นข้าง อบต. ทัพราช	เพื่อให้การคมนาคมมีความสะดวกและปลอดภัย	กว้าง 5.00 ม. ยาว 300 ม. หนาเฉลี่ย 0.80 ม. พร้อมวางท่อระบายน้ำ	-	1,100,000 (อบต.ทัพราช /อบจ./ กรมส่งเสริมฯ)	-	-ถนนความยาว 300 ม. ที่ได้มาตรฐาน	ประชาชนมีเส้นทางคมนาคมที่สะดวกและปลอดภัยมากขึ้น	ส่วนโยธา
29.	โครงการก่อสร้างถนนลูกรังบ้านเหนือ หมู่ 4	เพื่อให้การคมนาคมมีความสะดวกและปลอดภัย	กว้าง 5.00 ม. ยาว 4,700 ม. หนาเฉลี่ย 0.15 ม.	-	1,200,000 (อบต.ทัพราช / อบจ./ กรมส่งเสริมฯ)	-	-ถนนความยาว 4,700 ม. ที่ได้มาตรฐาน	ประชาชนมีเส้นทางคมนาคมที่สะดวกและปลอดภัยมากขึ้น	ส่วนโยธา
30.	โครงการปรับปรุงถนนดินโดยการถมดินและลงลูกรังผิวจราจร บ้านใหม่ไทยถาวร หมู่ที่ 5	เพื่อให้การคมนาคมมีความสะดวกและปลอดภัย	กว้าง 5.00 ม. ยาว 11,400 ม. หนาเฉลี่ย 0.15 ม.	-	2,900,000 (อบต.ทัพราช / อบจ./ กรมส่งเสริมฯ)	-	-ถนนความยาว 11,400 ม. ที่ได้มาตรฐาน	ประชาชนมีเส้นทางคมนาคมที่สะดวกและปลอดภัยมากขึ้น	ส่วนโยธา
31.	โครงการปรับปรุงถนนลูกรังภายในหมู่บ้านใหม่ไทยถาวร หมู่ที่ 5	เพื่อให้การคมนาคมมีความสะดวกและปลอดภัย	กว้าง 5.00 ม. ยาว 2,000 ม. หนาเฉลี่ย 0.15 ม.	600,000 (อบต.ทัพ ราช)	-	-	-ถนนความยาว 2,000 ม. ที่ได้	ประชาชนมีเส้นทางคมนาคมที่สะดวกและปลอดภัยมากขึ้น	ส่วนโยธา

ที่	โครงการ / กิจกรรม	วัตถุประสงค์	เป้าหมาย	งบประมาณและที่มา			ตัวชี้วัด (KPI)	ผลที่คาดว่าจะได้รับ	หน่วยงาน ที่ รับผิดชอบ
				2558	2559	2560			
32.	โครงการปรับปรุงถนนดินโดยการถมดินและลงลูกรังผิวจราจร บ้านเจริญสุข หมู่ที่ 6	เพื่อให้การคมนาคมมีความสะดวกและปลอดภัย	กว้าง 6.00 ม. ยาว 5,000 ม. หนาเฉลี่ย 0.15 ม.	-	-	1,500,000 (อบต.ทัพราช /อบจ./ กรมส่งเสริมฯ)	-ถนนความยาว 5,000 ม. ที่ได้มาตรฐาน	ประชาชนมีเส้นทางคมนาคมที่สะดวกและปลอดภัยมากขึ้น	ส่วนโยธา
33.	โครงการปรับปรุงถนนโดยการถมดินและลงลูกรังผิวจราจร บ้านโคกไพล หมู่ที่ 7	เพื่อให้การคมนาคมมีความสะดวกและปลอดภัย	กว้าง 6.00 ม. ยาว 4,300 ม. หนาเฉลี่ย 0.15 ม.	-	1,300,000 (อบต.ทัพราช / อบจ./ กรมส่งเสริมฯ)	-	-ถนนความยาว 4,300 ม. ที่ได้มาตรฐาน	ประชาชนมีเส้นทางคมนาคมที่สะดวกและปลอดภัยมากขึ้น	ส่วนโยธา
34.	โครงการปรับปรุงถนนดินโดยการลงลูกรังผิวจราจร บ้านโคกกราด หมู่ที่ 8 จากนายสุข เจริญรัมย์ – อ่างเก็บน้ำห้วยยาง	เพื่อให้การคมนาคมมีความสะดวกและปลอดภัย	กว้าง 6.00 ม. ยาว 2,000 ม. หนาเฉลี่ย 0.15 ม.	-	-	750,000 (อบต.ทัพราช)	-ถนนความยาว 2,000 ม. ที่ได้มาตรฐาน	ประชาชนมีเส้นทางคมนาคมที่สะดวกและปลอดภัยมากขึ้น	ส่วนโยธา
35.	โครงการปรับปรุงถนนดินโดยการลงลูกรังผิวจราจรบ้านหนองผักแว่น หมู่ที่ 9	เพื่อให้การคมนาคมมีความสะดวกและปลอดภัย	กว้าง 6.00 ม. ยาว 8,900 ม. หนาเฉลี่ย 0.15 ม.	2,700,000 (อบต. /อบจ./ กรมส่งเสริมฯ)	-	-	-ถนนความยาว 8,900 ม. ที่ได้มาตรฐาน	ประชาชนมีเส้นทางคมนาคมที่สะดวกและปลอดภัยมากขึ้น	ส่วนโยธา
36.	โครงการก่อสร้างถนนลูกรังบ้านหนองผักแว่น หมู่ที่ 9	เพื่อให้การคมนาคม	กว้าง 6.00 ม.	-	-	880,000	-ถนนความ	ประชาชนมีเส้นทางคมนาคมที่สะดวกและ	ส่วนโยธา

	จากสะพานไม้- แนวคูเลตหนองม่วง	ความสะอาดและ ปลอดภัย	ยาว 2,700 ม. หนาเฉลี่ย 0.15 ม.			(อบต.ทัพราช)	ยาว2,700 ม. ที่ได้มาตรฐาน	ปลอดภัยมากขึ้น	
37.	โครงการปรับปรุงถนนโดยการลง ลูกรังผิวจราจร รอบหมู่บ้าน ทดวงศ์สมบูรณ์ หมู่ที่ 10	เพื่อให้การคมนาคมมี ความสะอาดและ ปลอดภัย	กว้าง 5.00 ม. ยาว 3,000 ม. หนาเฉลี่ย 0.15 ม. พร้อมวางท่อระบายน้ำ	-	-	900,000 (อบต.ทัพราช)	-ถนนความ ยาว3,000 ม. ที่ได้มาตรฐาน	ประชาชนมีเส้นทาง คมนาคมที่สะอาด และปลอดภัยมาก ขึ้น	ส่วนโยธา
ที่	โครงการ / กิจกรรม	วัตถุประสงค์	เป้าหมาย	งบประมาณและที่มา			ตัวชี้วัด (KPI)	ผลที่คาดว่าจะได้รับ	หน่วยงาน ที่ รับผิดชอบ
				2558	2559	2560			
38.	โครงการปรับปรุงถนนโดยการลง ลูกรังผิวจราจรบ้านเนินขาม หมู่ที่11 จากนายแดง ศิริเวช - เชิงเขา	เพื่อให้การคมนาคมมี ความสะอาดและ ปลอดภัย	กว้าง 5.00 ม. ยาว 2,600 ม. หนาเฉลี่ย 0.15 ม.	-	-	800,000 (อบต.ทัพราช)	-ถนนความ ยาว 2,600 ม. ที่ได้มาตรฐาน	ประชาชนมีเส้นทาง คมนาคมที่สะอาด และปลอดภัยมาก ขึ้น	ส่วนโยธา
39.	โครงการซ่อมแซมถนนลูกรัง บ้านคลองยาง หมู่ที่ 12	เพื่อให้การคมนาคมมี ความสะอาดและ ปลอดภัย	กว้าง 6.00 ม. ยาว 7,000 ม. หนาเฉลี่ย 0.15 ม.	2,500,000 (อบต./อบจ. / กรมส่งเสริม ฯ)	-	-	-ถนนความ ยาว7,000 ม. ที่ได้มาตรฐาน	ประชาชนมีเส้นทาง คมนาคมที่สะอาดและ ปลอดภัยมากขึ้น	ส่วนโยธา
40.	โครงการปรับปรุงถนนโดยการ ลงลูกรังผิวจราจร บ้านทุ่ง ทะเล หมู่ที่ 13	เพื่อให้การคมนาคมมี ความสะอาดและ ปลอดภัย	กว้าง 5.00 ม. ยาว 6,500 ม. หนาเฉลี่ย 0.15 ม. พร้อมวางท่อระบายน้ำ	-	1,625,000 (อบต./อบจ. / กรมส่งเสริม ฯ)	-	-ถนนความ ยาว 6,500 ม. ที่ได้มาตรฐาน	ประชาชนมีเส้นทาง คมนาคมที่สะอาด และปลอดภัยมาก ขึ้น	ส่วนโยธา
41.	โครงการก่อสร้างถนนลูกรัง บ้านเขาวงศ์ หมู่ 15	เพื่อให้การคมนาคมมี ความสะอาดและ	กว้าง 6.00 ม. ยาว 5,800 ม.	-	1,800,000 (อบต./อบจ./ กรมส่งเสริม ฯ)		-ถนนความ ยาว 5,800 ม. ที่ได้มาตรฐาน	ประชาชนมีเส้นทาง คมนาคมที่สะอาดและ ปลอดภัยมากขึ้น	ส่วนโยธา

		ปลอดภัย	หนาเฉลี่ย 0.15 ม.							
42.	โครงการปรับปรุงถนนโดยการลง ลูกรังผิวจราจร บ้านเขาวงศ์ หมู่ที่ 15 ภายในหมู่บ้านเขา วงศ์-หนองอรพิมพ์	เพื่อให้การคมนาคมมี ความสะดวกและ ปลอดภัย	กว้าง 5.00 ม. ยาว 1,600 ม. หนาเฉลี่ย 0.15 ม. พร้อมวางท่อระบายน้ำ	-	600,000 (อบต.ทัพราช)	-	-ถนนความ ยาว 1,600 ม. ที่ได้มาตรฐาน	ประชาชนมีเส้นทาง คมนาคมที่สะดวกและ ปลอดภัยมากขึ้น	ส่วนโยธา	
43.	โครงการปรับปรุงถนนโดยการลง ลูกรังผิวจราจร บ้านหนองกก หมู่ที่ 16	เพื่อให้การคมนาคมมี ความสะดวกและ ปลอดภัย	กว้าง 6.00 ม. ยาว 7,000 ม. หนาเฉลี่ย 0.15 ม.	2,100,000 (อบต./อบจ. / กรมส่งเสริม ฯ)	-	-	-ถนนความ ยาว 7,000 ม. ที่ได้มาตรฐาน	ประชาชนมีเส้นทาง คมนาคมที่สะดวกและ ปลอดภัยมากขึ้น	ส่วนโยธา	
44.	โครงการปรับปรุงถนนโดยการลง ลูกรังผิวจราจรบ้านไทรอนันต์ หมู่ที่ 17	เพื่อให้การคมนาคมมี ความสะดวกและ ปลอดภัย	กว้าง 5.00 ม. ยาว 3,500 ม. หนาเฉลี่ย 0.15 ม. พร้อมวางท่อระบายน้ำ	-	900,000 (อบต.ทัพราช)	-	-ถนนความ ยาว 3,500 ม. ที่ได้มาตรฐาน	ประชาชนมีเส้นทาง คมนาคมที่สะดวกและ ปลอดภัยมากขึ้น	ส่วนโยธา	
ที่	โครงการ / กิจกรรม	วัตถุประสงค์	เป้าหมาย	งบประมาณและที่มา			ตัวชี้วัด (KPI)	ผลที่คาดว่าจะได้รับ	หน่วยงาน ที่ รับผิดชอบ	
				2558	2559	2560				
45.	โครงการก่อสร้างถนนดินเพื่อ ลำเลียงพืชผลทางการเกษตร บ้านหนองติม หมู่ที่ 1	เพื่อให้การคมนาคมมี ความสะดวกและ ปลอดภัย	กว้าง 8.00 ม. ยาว 12,500 ม. หนาเฉลี่ย 1.00 ม.	-	5,600,000 (อบต./อบจ./ กรมส่งเสริม ฯ)	-	-ถนนความ ยาว 12,500 ม. ที่ได้มาตรฐาน	ประชาชนมีเส้นทาง คมนาคมที่สะดวก และปลอดภัยมาก ขึ้น	ส่วนโยธา	
46.	โครงการก่อสร้างถนนดินเพื่อ ลำเลียงพืชผลทางการเกษตร บ้านตะลุมพุก หมู่ที่ 2 จากบ้านนายสนธิ หอมเกตุ - นางนางสมบัติ วงวาท	เพื่อให้การคมนาคม ขนส่งพืชผลทางการ เกษตรมีความสะดวก และรวดเร็ว	กว้าง 6.00 ม. ยาว 380 ม. หนาเฉลี่ย 0.80 ม. พร้อมวางท่อระบายน้ำ	-	150,000 (อบต.ทัพราช)	-	-ถนนความ ยาว 380 ม. ที่ได้มาตรฐาน	ประชาชนได้รับความ สะดวกในการขนส่ง พืชผลทางการเกษตร มากขึ้น	ส่วนโยธา	

47.	โครงการก่อสร้างถนนดินเพื่อ ลำเลียงพืชผลทางการเกษตร บ้านหนองปรือ หมู่ที่ 3	เพื่อให้การคมนาคม ขนส่งพืชผลทางการ เกษตรมีความสะดวก และรวดเร็ว	กว้าง 8.00 ม. ยาว 8,500 ม. หนาเฉลี่ย 1.00 ม.	3,800,000 (อบต.ทัพราช / อบจ./ กรมส่งเสริม ฯ)	-	-	-ถนนความ ยาว8,500 ม. ที่ได้มาตรฐาน	ประชาชนได้รับความ สะดวกในการขนส่ง พืชผลทางการเกษตร มากขึ้น	ส่วนโยธา
48.	โครงการก่อสร้างถนนดินเพื่อ ลำเลียงพืชผลทางการเกษตร บ้านเหนือ หมู่ 4 จากนายคุณ เย็นใจ – บ้านเจริญสุข (สายเดิม)	เพื่อให้การคมนาคม ขนส่งพืชผลทางการ เกษตรมีความสะดวก และรวดเร็ว	กว้าง 6.00 ม. ยาว 3,000 ม. หนาเฉลี่ย 0.80 ม. พร้อมวางท่อระบายน้ำ	630,000 (อบต.ทัพราช)	-	-	-ถนนความ ยาว3,000 ม. ที่ได้มาตรฐาน	ประชาชนได้รับความ สะดวกในการขนส่ง พืชผลทางการเกษตร มากขึ้น	ส่วนโยธา
49.	โครงการก่อสร้างถนนดินเพื่อ ลำเลียงพืชผลทางการเกษตร บ้านโคกไพล หมู่ที่ 7	เพื่อให้การคมนาคม ขนส่งพืชผลทางการ เกษตรมีความสะดวก และรวดเร็ว	กว้าง 6.00 ม. ยาว 20,000 ม. หนาเฉลี่ย 1.00 ม.	7,200,000 (อบต.ทัพราช/อบจ. /กรมส่งเสริม ฯ)	-	-	-ถนนความยาว 20,000 ม. ที่ได้มาตรฐาน	ประชาชนได้รับความ สะดวกในการขนส่ง พืชผลทางการเกษตร มากขึ้น	ส่วนโยธา
50.	โครงการก่อสร้างถนนดินเพื่อ ลำเลียงพืชผลทางการเกษตร บ้านโคกกรด หมู่ที่ 8 จากบ้านนายวิชัย มานะคิด – คลองส่งน้ำห้วยยาง	เพื่อให้การคมนาคม ขนส่งพืชผลทางการ เกษตรมีความสะดวก และรวดเร็ว	กว้าง 6.00 ม. ยาว 3,000 ม. หนาเฉลี่ย 1.00 ม.	-	990,000 (อบต.ทัพราช)	-	-ถนนความยาว 3,000 ม. ที่ได้มาตรฐาน	ประชาชนมีเส้นทาง คมนาคมที่สะดวกและ ปลอดภัยมากขึ้น	ส่วนโยธา
ที่	โครงการ / กิจกรรม	วัตถุประสงค์	เป้าหมาย	งบประมาณและที่มา			ตัวชี้วัด	ผลที่คาดว่าจะได้รับ	หน่วยงาน ที่ รับผิดชอบ
				2558	2559	2560	(KPI)		
51.	โครงการก่อสร้างถนนดินเพื่อ ลำเลียงพืชผลทางการเกษตร บ้านทวงศ์สมบูรณ์ หมู่ที่ 10 จากบ้านนายเลิศ จันทร์ทิก -เขาทลาย	เพื่อให้การคมนาคม ขนส่งพืชผลทางการ เกษตรมีความสะดวก และรวดเร็ว	กว้าง 5.00 ม. ยาว 2,700 ม. หนาเฉลี่ย 0.15 ม. พร้อมวางท่อระบาย	-	-	680,000 (อบต.ทัพราช)	-ถนนความ ยาว2,700 ม. ที่ได้มาตรฐาน	ประชาชนได้รับ ความสะดวกในการ ขนส่งพืชผล ทางการเกษตรมาก	ส่วนโยธา

			น้ำ					ขึ้น	
52.	โครงการซ่อมแซมถนน ลำเลียงพืชผลทางการเกษตร พร้อมวางท่อระบายน้ำ บ้านทดวงศ์สมบูรณ์ หมู่ที่ 10	เพื่อให้การคมนาคม ขนส่งพืชผลทางการ เกษตรมีความสะดวก และรวดเร็ว	วางท่อระบายน้ำ Ø 0.80 ม. จำนวน 8 ท่อน พร้อมดินเสริม ถนนปรับเกลี่ยเรียบ	50,000 (อบต.ทัพราช)	-	-	-ถนนความ ยาว 80 ม. ที่ได้มาตรฐาน	ประชาชนได้รับ ความสะดวกในการ ขนส่งพืชผล ทางการเกษตรมาก ขึ้น	ส่วนโยธา
53.	โครงการปรับปรุงถนนดินเพื่อ ลำเลียงพืชผลทางการเกษตร หมู่บ้านเนินขาม หมู่ที่ 11	เพื่อให้การคมนาคมมี ความสะดวกและ ปลอดภัย	กว้าง 8.00 ม. ยาว 800 ม. หนาเฉลี่ย 0.8 0 ม.	-	-	748,000 (อบต.ทัพราช)	-ถนนความ ยาว 800 ม. ที่ได้มาตรฐาน	ประชาชนได้รับความ สะดวกในการขนส่ง พืชผลทางการเกษตร มากขึ้น	ส่วนโยธา
54.	โครงการก่อสร้างถนนดินเพื่อ ลำเลียงพืชผลทางการเกษตร บ้านเนินขาม หมู่ที่ 11 จากบ้านนายบุญเลิศ ปัดถานันท์ - หนองม่วง	เพื่อให้การคมนาคม ขนส่งพืชผลทางการ เกษตรมีความสะดวก และรวดเร็ว	กว้าง 6.00 ม. ยาว 1,700 ม. สูงเฉลี่ย 1.00 ม. พร้อมวางท่อระบาย น้ำ	-	-	700,000 (อบต.ทัพราช)	-ถนนความ ยาว 1,700 ม. ที่ได้มาตรฐาน	ประชาชนได้รับ ความสะดวกในการ ขนส่งพืชผล ทางการเกษตรมาก ขึ้น	ส่วนโยธา
55.	โครงการก่อสร้างถนนดินเพื่อ ลำเลียงพืชผลทางการเกษตร บ้านคลองยาง หมู่ที่ 12 จากโนนวัดเขาป่าร้าง - นานายอำพล ผลนานาค	เพื่อให้การคมนาคม ขนส่งพืชผลทางการ เกษตรมีความสะดวก และรวดเร็ว	กว้าง 6.00 ม. ยาว 3,500 ม. หนาเฉลี่ย 1.00 ม.	-	-	1,093,000 (อบต.ทัพราช)	-ถนนความ ยาว 3,500 ม. ที่ได้มาตรฐาน	ประชาชนได้รับความ สะดวกในการขนส่ง พืชผลทางการเกษตร มากขึ้น	ส่วนโยธา
ที่	โครงการ / กิจกรรม	วัตถุประสงค์	เป้าหมาย	งบประมาณและที่มา			ตัวชี้วัด	ผลที่คาดว่าจะได้รับ	หน่วยงาน ที่ รับผิดชอบ
				2558	2559	2560	(KPI)		

56.	โครงการก่อสร้างถนนดินเพื่อ ลำเลียงพืชผลทางการเกษตร บ้านทุ่งทะเล หมู่ที่ 13 จากนายนายพา วงศ์ทำเนียบ - นานางมยุรี แก้ววิเชียร	เพื่อให้การคมนาคม ขนส่งพืชผลทางการ เกษตรมีความสะดวก และรวดเร็ว	กว้าง 5.00 ม. ยาว 2,000 ม. หนาเฉลี่ย 0.15 ม.	-	-	560,000 (อบต.ทัพราช)	-ถนนความ ยาว2,000 ม. ที่ได้มาตรฐาน	ประชาชนได้รับ ความสะดวกในการ ขนส่งพืชผล ทางการเกษตรมาก ขึ้น	ส่วนโยธา
57.	โครงการก่อสร้างถนนดินเพื่อ ลำเลียงพืชผลทางการเกษตร บ้านไพลงาม หมู่ที่ 14	เพื่อให้การคมนาคมมี ความสะดวกและ ปลอดภัย	กว้าง 6.00 ม. ยาว 4,000 ม. หนาเฉลี่ย 1.00 ม.	5,280,000 (อบต./อบจ./กรม ส่งเสริมฯ)	-	-	-ถนนความ ยาว4,000 ม. ที่ได้มาตรฐาน	ประชาชนมีเส้นทาง คมนาคมที่สะดวก และปลอดภัยมาก ขึ้น	ส่วนโยธา
58.	โครงการก่อสร้างถนนดินเพื่อ ลำเลียงพืชผลทางการเกษตร บ้านเขาวงศ์ หมู่ที่ 15 จากนายนายวิเชียร ชินหงษ์ - นายนายสมบูรณ์ ศิริบุตร	เพื่อให้การคมนาคมมี ความสะดวกและ ปลอดภัย	กว้าง 8.00 ม. ยาว 600 ม.หนาเฉลี่ย 1.00 ม.	-	-	270,000 (อบต.ทัพราช)	-ถนนความ ยาว600 ม. ที่ได้มาตรฐาน	ประชาชนมีเส้นทาง คมนาคมที่สะดวก และปลอดภัยมาก ขึ้น	ส่วนโยธา
59.	โครงการก่อสร้างถนนดินเพื่อ ลำเลียงพืชผลทางการเกษตร บ้านไพรอนันต์ หมู่ที่ 17	เพื่อให้การคมนาคม ขนส่งพืชผลทางการ เกษตรมีความสะดวก และรวดเร็ว	กว้าง 6.00 ม. ยาว 3,500 ม. หนาเฉลี่ย 0.80 ม.	-	1,200,000 (อบต.ทัพราช/ อบจ./ กรมส่งเสริมฯ)	-	-ถนนความ ยาว3,500 ม. ที่ได้มาตรฐาน	ประชาชนได้รับความ สะดวกในการขนส่ง พืชผลทางการเกษตร มากขึ้น	ส่วนโยธา
60.	โครงการก่อสร้างสะพานคอนกรีต เสริมเหล็กบ้านหนองติม หมู่ที่ 1 1. หนองก้านเหลือง 2. หนองตะกุดไผ่	เพื่อให้การคมนาคมมี ความสะดวกและ ปลอดภัย	กว้าง 3.00 ม. ยาว 30.00 ม. กว้าง 3.00 ม. ยาว 20.00 ม.	-	-	2,000,000 2,000,000 (อบจ/	-สะพานความ ยาว 60 ม. ที่ได้มาตรฐาน	ประชาชนมีเส้นทางใน การคมนาคมที่สะดวก และปลอดภัยมากขึ้น	ส่วนโยธา

ที่	โครงการ / กิจกรรม	วัตถุประสงค์	เป้าหมาย	งบประมาณและที่มา			ตัวชี้วัด (KPI)	ผลที่คาดว่าจะได้รับ	หน่วยงาน ที่ รับผิดชอบ
				2558	2559	2560			
				-	-	กรมส่งเสริมฯ)			
61.	โครงการก่อสร้างสะพานคอนกรีตเสริมเหล็ก บ้านใหม่ไทยถาวร หมู่ที่ 5 ทางเข้าวัดบ้านใหม่ไทยถาวร	เพื่อให้การคมนาคมมีความสะดวกและปลอดภัย	กว้าง 4.00 ม. ยาว 20.00 ม. หนาเฉลี่ย 2.00 ม.	360,000 (อบต.ทัพราช)	-	-	-สะพานความยาว 20 ม. ที่ได้มาตรฐาน	ประชาชนมีเส้นทางในการคมนาคมที่สะดวกและปลอดภัยมากขึ้น	ส่วนโยธา
62.	โครงการก่อสร้างสะพานคอนกรีตเสริมเหล็กบ้านคลองยาง หมู่ที่ 12 ซ้ำมฝายวังรี (ตอนล่าง)	เพื่อให้การคมนาคมมีความสะดวกและปลอดภัย	กว้าง 10.00 ม. ยาว 50.00 ม.	-	-	250,000 (อบต.ทัพราช)	-สะพานความยาว 50 ม. ที่ได้มาตรฐาน	ประชาชนมีเส้นทางในการคมนาคมที่สะดวกและปลอดภัยมากขึ้น	ส่วนโยธา
63.	โครงการก่อสร้างสะพานคอนกรีตเสริมเหล็กบ้านคลองยางหมู่ที่ 12 ซ้ำมคลองห้วยยาง (ตอนบน)	เพื่อให้การคมนาคมมีความสะดวกและปลอดภัย	กว้าง 6.00 ม. ยาว 23.00 ม.	2,800,000 (อบจ./อบจ/ กรมส่งเสริมฯ)	-	-	-สะพานความยาว 23 ม. ที่ได้มาตรฐาน	ประชาชนมีเส้นทางในการคมนาคมที่สะดวกและปลอดภัยมากขึ้น	ส่วนโยธา
64.	โครงการก่อสร้างสะพานคอนกรีตเสริมเหล็ก บ้านเขาวงศ์ หมู่ที่ 15 1. ซ้ำมคลองห้วยยาง 2. เขาวงศ์ – โคกกราด	เพื่อให้การคมนาคมมีความสะดวกและปลอดภัย	กว้าง 6.00 ม. ยาว 25.00 ม. กว้าง 6.00 ม. ยาว 25.00 ม.	- -	3,500,000 3,500,000 (อบจ/ กรมส่งเสริมฯ)	-	-สะพานความยาว 60 ม. ที่ได้มาตรฐาน	ประชาชนมีเส้นทางในการคมนาคมที่สะดวกและปลอดภัยมากขึ้น	ส่วนโยธา
65.	โครงการก่อสร้างรางระบายน้ำคอนกรีตเสริมเหล็ก ภายในหมู่บ้านหนองติ่ม หมู่ที่ 1	เพื่อป้องกันน้ำท่วมขัง	กว้าง 0.50 ม. ยาว 500 ม. ลึกเฉลี่ย 0.30 ม.	-	-	1,400,000 (อบจ/ กรมส่งเสริมฯ)	-รางระบายน้ำความยาว 500 ม. ที่ได้มาตรฐาน	ในฤดูฝนไม่มีน้ำท่วมขัง	ส่วนโยธา
66.	โครงการวางท่อระบายน้ำ	เพื่อป้องกันน้ำท่วมขัง	วางท่อระบายน้ำ คสล.	-	160,000	-	-รางระบายน้ำความยาว 100 ม.	ในฤดูฝนไม่มีน้ำ	ส่วนโยธา

	คอนกรีตเสริมเหล็ก ภายใน หมู่บ้านหนองติม หมู่ที่ 1		Ø 0.60 เมตร ยาว 100 ม.		(อบต.ทัพราช)		ที่ได้มาตรฐาน	ท่วมขัง	
67.	โครงการวางท่อระบายน้ำ คอนกรีตเสริมเหล็ก ภายใน หมู่บ้านหนองปรือ หมู่ที่ 3	เพื่อป้องกันน้ำท่วมขัง	ยาว 3,000 ม.	4,650,000 (อบจ/ กรมส่งเสริมฯ)	-	-	-วางระบายน้ำ ความยาว 3,000 ม. ที่ได้มาตรฐาน	ในฤดูฝนไม่มี น้ำท่วมขัง	ส่วนโยธา
ที่	โครงการ / กิจกรรม	วัตถุประสงค์	เป้าหมาย	งบประมาณและที่มา			ตัวชี้วัด (KPI)	ผลที่คาดว่าจะได้รับ	หน่วยงานที่ รับผิดชอบ
				2558	2559	2560			
68.	โครงการก่อสร้างวางระบายน้ำ ภายในหมู่บ้านเหนือ หมู่ที่ 4	เพื่อป้องกันน้ำท่วมขัง	ยาว 1,000 ม.	-	-	450,000 (อบต.ทัพราช)	-วางระบายน้ำ ยาว 1,000 ม. ที่ได้มาตรฐาน	ในฤดูฝนไม่มี น้ำท่วมขัง	ส่วนโยธา
69.	โครงการวางท่อระบายน้ำ คอนกรีตเสริมเหล็ก ภายใน หมู่บ้านใหม่ไทยถาวร หมู่ 5	เพื่อป้องกันน้ำท่วมขัง	วางท่อระบายน้ำ คสล. Ø 0.60 เมตร ยาว 1,000 ม.	-	1,600,000 (อบจ/ กรมส่งเสริมฯ)	-	-วางระบายน้ำ ยาว 1,000 ม. ที่ได้มาตรฐาน	ในฤดูฝนไม่มี น้ำท่วมขัง	ส่วนโยธา
70.	โครงการก่อสร้างวางระบายน้ำ ภายในหมู่บ้านใหม่ไทยถาวร หมู่ที่ 5	เพื่อป้องกันน้ำท่วมขัง	ยาว 1,000 ม.	-	-	500,000 (อบต.ทัพราช)	-วางระบายน้ำ ยาว1,000 ม. ที่ได้มาตรฐาน	ในฤดูฝนไม่มี น้ำท่วมขัง	ส่วนโยธา
71.	โครงการก่อสร้างวางระบายน้ำ ภายในหมู่บ้าน บ้านเจริญสุข หมู่ที่ 6	เพื่อป้องกันน้ำท่วมขัง	ยาว 1,000 ม.	-	450,000 (อบต.ทัพราช)	-	-วางระบายน้ำ ยาว1,000 ม. ที่ได้มาตรฐาน	ในฤดูฝนไม่มี น้ำท่วมขัง	ส่วนโยธา
72.	โครงการก่อสร้างวางระบาย น้ำภายในหมู่บ้านโคกไพล หมู่ที่ 7	เพื่อป้องกันน้ำท่วมขัง	กว้าง 0.50 ม. ยาว 200 ม. ลึกเฉลี่ย 0.30 ม.	-	-	100,000 (อบต.ทัพราช)	-วางระบายน้ำ ยาว 200 ม. ที่ได้มาตรฐาน	ในฤดูฝนไม่มี น้ำท่วมขัง	ส่วนโยธา
73.	โครงการก่อสร้างวางระบายน้ำ	เพื่อป้องกันน้ำท่วมขัง	กว้าง 0.50 ม.		-	250,000	-วางระบายน้ำ	ในฤดูฝนไม่มี	ส่วนโยธา

	ภายในหมู่บ้านทวงศ์สมบูรณ์ หมู่ที่ 10		ยาว 500 ม. ลึกเฉลี่ย 0.30 ม.			(อบต.ทัพราช)	ยาว500 ม. ที่ได้มาตรฐาน	น้ำท่วมขัง	
74.	โครงการก่อสร้างรางระบายน้ำภายในหมู่บ้านเนินขาม หมู่ที่ 11	เพื่อป้องกันน้ำท่วมขัง	ยาว 200 เมตร	100,000 (อบต.ทัพราช)	-	-	-รางระบายน้ำยาว 200 ม.ที่ได้มาตรฐาน	ในฤดูฝนไม่มีน้ำท่วมขัง	ส่วนโยธา
75.	โครงการวางท่อระบายน้ำภายในหมู่บ้านเนินขาม หมู่ที่ 11	เพื่อป้องกันน้ำท่วมขัง	วางท่อระบายน้ำพร้อมบ่อพัก ระยะทางยาว 500 ม.	-	500,000 (อบต.ทัพราช)	-	-รางระบายน้ำยาว 500 ม.ที่ได้มาตรฐาน	ในฤดูฝนไม่มีน้ำท่วมขัง	ส่วนโยธา
76.	โครงการก่อสร้างรางน้ำตัว V รอบสระน้ำบ้านเขาวงศ์ หมู่ที่ 15	เพื่อป้องกันน้ำท่วมขัง	กว้าง 0.50 ม. ยาว 80 ม. ลึกเฉลี่ย 0.30 ม.	-	-	40,000 (อบต.ทัพราช)	-รางน้ำรูปตัว V ยาว 80 ม.ที่ได้มาตรฐาน	ในฤดูฝนไม่มีน้ำท่วมขัง	ส่วนโยธา
ที่	โครงการ / กิจกรรม	วัตถุประสงค์	เป้าหมาย	งบประมาณและที่มา			ตัวชี้วัด (KPI)	ผลที่คาดว่าจะได้รับ	หน่วยงานที่รับผิดชอบ
				2558	2559	2560			
77.	โครงการก่อสร้างระบายน้ำพร้อมจัดซื้อถังประปาบ้านเขาวงศ์ หมู่ที่ 15	เพื่อป้องกันน้ำท่วมขังและกักเก็บน้ำไว้ใช้อุปโภคตลอดปี	กว้าง 0.60 ม. ยาว 62.00 ม. พร้อมจัดซื้อถังน้ำขนาดความจุ 2,500 ลิตร จำนวน 4 ถัง และเครื่องสูบน้ำขนาด 3 HP 1 ตัว	209,000 (อบต.ทัพราช)	-	-	-รางระบายน้ำยาว 62 ม.ที่ได้มาตรฐาน	ในฤดูฝนไม่มีน้ำท่วมขัง และมีน้ำใช้สำหรับอุปโภคบริโภค	ส่วนโยธา

1.2 แนวทางการพัฒนาจัดให้มีการก่อสร้างฝาย ขุดลอกคลอง ขุดสระ พัฒนาแหล่งน้ำ ที่ได้มาตรฐาน

ที่	โครงการ / กิจกรรม	วัตถุประสงค์	เป้าหมาย	งบประมาณและที่มา			ตัวชี้วัด (KPI)	ผลที่คาดว่าจะได้รับ	หน่วยงานที่รับผิดชอบ
				2558	2559	2560			

1.	โครงการก่อสร้างฝายซีคแต้ม	เพื่อให้มีแหล่งกักเก็บน้ำไว้ใช้อุปโภคตลอดปี	หมู่ 1-17 จำนวน 3 แห่ง	-	150,000 (อบต.ทัพราช)	-	-ฝายซีคแต้ม จำนวน 3 แห่ง ได้มาตรฐาน	ประชาชนจำนวน 795 ครัวเรือน ได้รับประโยชน์	ส่วนโยธา
2.	โครงการก่อสร้างฝายน้ำล้นบ้านเหนือ หมู่ที่ 4	เพื่อให้มีแหล่งกักเก็บน้ำไว้ใช้อุปโภคตลอดปี	จำนวน 1 แห่ง	-	-	700,000 (อบต.ทัพราช)	-ฝายน้ำล้น จำนวน 1 แห่ง ได้มาตรฐาน	ประชาชนจำนวน 126 ครัวเรือน ได้รับประโยชน์	ส่วนโยธา
3.	โครงการก่อสร้างฝายโคกหมาจอกบ้านหนองปรือ หมู่ที่ 3	เพื่อให้มีแหล่งกักเก็บน้ำไว้ใช้อุปโภคตลอดปี	จำนวน 1 แห่ง	800,000 (อบต.ทัพราช)	-	-	-ฝายโคกหมาจอก จำนวน 1 แห่ง ได้มาตรฐาน	ประชาชนจำนวน 369 ครัวเรือน ได้รับประโยชน์	ส่วนโยธา
4.	โครงการก่อสร้างฝายน้ำล้นคลองหินบ้านใหม่ไทยถาวร หมู่ที่ 5	เพื่อให้มีแหล่งกักเก็บน้ำไว้ใช้อุปโภคตลอดปี	จำนวน 1 แห่ง	-	-	1,000,000 (อบจ. / กรมชลประทาน)	-ฝายน้ำล้น จำนวน 1 แห่ง ได้มาตรฐาน	ประชาชนจำนวน 2,255 ครัวเรือน ได้รับประโยชน์	ส่วนโยธา
5.	โครงการก่อสร้างฝายกั้นน้ำ (คลองอะตอน) บ้านเจริญสุข หมู่ที่ 6	เพื่อให้มีแหล่งกักเก็บน้ำไว้ใช้อุปโภคตลอดปี	กว้าง 5.00 ม. ยาว 15.00 ม. ลึก 3.00 ม.	-	-	750,000 (อบต.ทัพราช)	-ฝายกั้นน้ำ จำนวน 1 แห่ง ได้มาตรฐาน	ประชาชนจำนวน 159 ครัวเรือน ได้รับประโยชน์	ส่วนโยธา
ที่	โครงการ / กิจกรรม	วัตถุประสงค์	เป้าหมาย	งบประมาณและที่มา			ตัวชี้วัด (KPI)	ผลที่คาดว่าจะได้รับ	หน่วยงานที่รับผิดชอบ
				2558	2559	2560			
6.	โครงการปรับปรุงฝายน้ำล้นทดคึกฤทธิ์ บ้านเจริญสุข หมู่ที่ 6	เพื่อให้มีแหล่งกักเก็บน้ำไว้ใช้อุปโภคตลอดปี	จำนวน 1 แห่ง	-	-	700,000 (อบต.ทัพราช)	-ฝายน้ำล้น จำนวน 1 แห่ง ที่มาตรฐาน	ประชาชนจำนวน 165 ครัวเรือนได้รับ ประโยชน์	ส่วนโยธา
7.	โครงการก่อสร้างฝายน้ำล้นหนองเพ็ก บ้านคลองยาง หมู่ที่ 12	เพื่อให้มีแหล่งกักเก็บน้ำไว้ใช้อุปโภคตลอดปี	กว้าง 5.00 ม. ยาว 20.00 ม.	-	1,000,000 (อบจ./ อบต.ทัพราช)	-	-ฝายน้ำล้น ยาว 20 ม. ที่มาตรฐาน	ประชาชนจำนวน 296 ครัวเรือน ได้รับประโยชน์	ส่วนโยธา

8.	โครงการก่อสร้างฝายน้ำล้นคลองเพือก บ้านคลองยาง หมู่ที่ 12	เพื่อให้มีแหล่งกักเก็บน้ำไว้ใช้อุปโภคตลอดปี	กว้าง 5.00 ม. ยาว 20.00 ม.	-	-	1,000,000 (อบจ./ อบต.ทัพราช)	-ฝายน้ำล้น คลองเพือก ยาว 20 ม. ที่มาตรฐาน	ประชาชนจำนวน 296 ครัวเรือน ได้รับประโยชน์	ส่วนโยธา
9.	โครงการก่อสร้างฝายน้ำล้นข้ามคลองห้วยยาง บ้านเขาวงศ์ หมู่ที่ 15 (บริเวณนา นายหนูไกร)	เพื่อให้มีแหล่งกักเก็บน้ำไว้ใช้อุปโภคตลอดปี	กว้าง 5.00 ม. ยาว 30.00 ม.	-	-	1,000,000 (อบจ./ อบต.ทัพราช)	-ฝายน้ำล้น คลองห้วยยาง ยาว 30 ม. ที่มาตรฐาน	ประชาชนจำนวน 161 ครัวเรือนได้รับ ประโยชน์	ส่วนโยธา
10.	โครงการขุดลอกคลองหัวลูกกรดบ้านหนองติม หมู่ที่ 1	เพื่อให้มีแหล่งกักเก็บน้ำไว้ใช้อุปโภคตลอดปี	กว้าง 12.00 ม. ยาว 2,000.00 ม. ลึกเฉลี่ย 4.00 ม.	-	-	1,800,000 (อบจ./ อบต.ทัพราช)	-คลองหัวลูกกรด ยาว 2,000 ม. ที่มาตรฐาน	ประชาชนจำนวน 183 ครัวเรือน ได้รับประโยชน์	ส่วนโยธา
11.	โครงการขุดลอกคลองมือเสือบ้านเหนือ หมู่ที่ 4 (ช่วงที่ 2)	เพื่อให้มีแหล่งน้ำสำหรับอุปโภคบริโภคทำการเกษตรและเลี้ยงสัตว์	กว้าง 8.00 ม. ยาว 560 ม. ลึกเฉลี่ย 3.00 ม. พร้อมปรับเกยดิน คลองเรียงทั้ง 2 ข้าง	297,000 (อบต.ทัพราช)	-	-	-คลองมือเสือ ยาว 560 ม. ที่มาตรฐาน	ประชาชนมีน้ำ อุปโภค บริโภคทำ การเกษตรและ เลี้ยงสัตว์	ส่วนโยธา
12.	โครงการขุดสระทดพระบ้านเหนือ หมู่ที่ 4	เพื่อให้มีแหล่งน้ำสำหรับอุปโภคบริโภคทำการเกษตรและเลี้ยงสัตว์	จำนวน 46 ไร่ ลึกเฉลี่ย 4.00 ม.	-	-	10,000,000 (อบจ./ กรมส่งเสริม ฯ)	-สระทดพระ จำนวน 1 แห่ง ที่มาตรฐาน	ประชาชนมีอุปโภค บริโภคทำการเกษตร และเลี้ยงสัตว์	ส่วนโยธา
13.	โครงการผันน้ำจากลำสะโตน – เขาโล้น บ้านใหม่ไทยถาวร หมู่ที่ 5	เพื่อให้มีแหล่งน้ำสำหรับอุปโภคบริโภคทำการเกษตรและเลี้ยงสัตว์	เป้าหมายกว้าง 12.00 ม. ยาว 2,000 ม. ลึกเฉลี่ย 4.00 ม.	-	20,000,000 (อบจ./ กรมส่งเสริม ฯ)	-	-แหล่งน้ำ ยาว 3,500 ม. ได้มาตรฐาน	ประชาชนมีน้ำอุปโภค บริโภคทำการเกษตร และเลี้ยงสัตว์	ส่วนโยธา
ที่	โครงการ / กิจกรรม	วัตถุประสงค์	เป้าหมาย	งบประมาณและที่มา			ตัวชี้วัด (KPI)	ผลที่คาดว่าจะ ได้รับ	หน่วยงาน ที่ รับผิดชอบ
				2558	2559	2560			
14.	โครงการขุดลอกสระน้ำ	เพื่อให้มีแหล่งน้ำสำหรับอุปโภคบริโภค	จำนวน 1 แห่ง	-	2,000,000	-	-ขุดลอกสระน้ำ ความยาว 2,000	ประชาชนมีน้ำ อุปโภค บริโภค	ส่วนโยธา

	บ้านใหม่ไทยถาวร หมู่ 5	การเกษตรและเลี้ยงสัตว์			(อบจ./ กรมส่งเสริมฯ)		ม.ที่มาตรฐาน	การเกษตร และเลี้ยงสัตว์	
15.	โครงการขุดลอกสระน้ำประปาหลัง โรงเรียนกองทัพบกอุทิศบ้านใหม่ ไทยถาวร หมู่ที่ 5	เพื่อให้มีแหล่งกักเก็บ น้ำไว้ใช้อุปโภคตลอด ปี	จำนวน 1 แห่ง	-	-	1,000,000 (อบต.ทัพราช)	-ขุดลอกสระน้ำ จำนวน 1 แห่ง ที่มาตรฐาน	ประชาชนมีน้ำ อุปโภค บริโภค ทำการเกษตร และเลี้ยงสัตว์	ส่วนโยธา
16.	โครงการผันน้ำ บ้านเจริญสุข หมู่ที่ 6 จากบ้านโคกกรวด – สระเจริญสุข	เพื่อให้มีแหล่งน้ำ สำหรับอุปโภค บริโภคทำการเกษตร และเลี้ยงสัตว์	จำนวน 1 แห่ง	1,500,000 (อบต.ทัพราช/ อบจ./ กรมส่งเสริมฯ)	-	-	-แหล่งน้ำ จำนวน 1 แห่ง ที่มาตรฐาน	ประชาชนมีน้ำ อุปโภค บริโภค ทำการเกษตร และเลี้ยงสัตว์	ส่วนโยธา
17.	โครงการขุดลอกคลองบ้านเจริญสุข หมู่ที่ 6 จากบ้านโคกกรวด – บ้านโคกไพล – บ้านไพลงาม – บ้านเจริญสุข – บ้านเหนือ	เพื่อให้มีแหล่งน้ำ สำหรับอุปโภค บริโภคทำการเกษตร และเลี้ยงสัตว์	กว้าง 12.00 ม. ยาว 1,100 ม. ลึกเฉลี่ย 4.00 ม.	-	-	2,500,000 (อบต.ทัพราช อบจ./ กรมส่งเสริมฯ)	-ขุดลอกสระน้ำ จำนวน 1 แห่ง ที่มาตรฐาน	ประชาชนมีน้ำ อุปโภค บริโภค ทำการเกษตร และเลี้ยงสัตว์	ส่วนโยธา
18.	โครงการขุดลอกคลองบ้าน เจริญสุข หมู่ที่ 6 จากเขาโล้น- หนองบัวลาย	เพื่อให้มีแหล่งน้ำสำหรับ อุปโภคบริโภคทำ การเกษตรและเลี้ยงสัตว์	ปริมาณเนื้อที่ขุดลอก 70 ไร่ ลึกเฉลี่ย 4.00 ม.	-	-	700,000 (อบต.ทัพราช)	-คลอง ความยาว 1,100 ม. ที่มาตรฐาน	ประชาชนมีน้ำ อุปโภค บริโภคทำ การเกษตรและเลี้ยง สัตว์	ส่วนโยธา
19.	โครงการขุดลอกหนองโคกไพล หมู่ที่ 7	เพื่อให้มีแหล่งน้ำสำหรับ อุปโภคบริโภคทำ การเกษตรและเลี้ยงสัตว์	ปริมาณเนื้อที่ขุด ลอก 5 ไร่ ลึกเฉลี่ย 4.00 ม.	-	16,000,000 (อบจ./ กรมส่งเสริมฯ)	-	-ขุดลอกหนอง จำนวน 1 แห่ง ที่มาตรฐาน	ประชาชนมีอุปโภค บริโภค ทำการเกษตร และเลี้ยงสัตว์	ส่วนโยธา
20.	โครงการขุดลอกสระน้ำระเบิกขาม บ้านโคกไพล หมู่ที่ 7	เพื่อให้มีแหล่งน้ำสำหรับ อุปโภคบริโภคทำ การเกษตรและเลี้ยงสัตว์	จำนวน 1 แห่ง	-	-	1,200,000 (อบจ. / กรมส่งเสริมฯ)	-ขุดลอกสระน้ำ จำนวน 1 แห่ง ที่มาตรฐาน	ประชาชนมีอุปโภค บริโภคทำการเกษตร และเลี้ยงสัตว์	ส่วนโยธา

ที่	โครงการ / กิจกรรม	วัตถุประสงค์	เป้าหมาย	งบประมาณและที่มา			ตัวชี้วัด (KPI)	ผลที่คาดว่าจะได้รับ	หน่วยงานที่รับผิดชอบ
				2558	2559	2560			
21.	โครงการขุดลอกขยายสระน้ำบ้านโคกกรวด หมู่ที่ 8	เพื่อให้มีแหล่งน้ำสำหรับอุปโภคบริโภคทำการเกษตรและเลี้ยงสัตว์	กว้าง 50.00 ม. ยาว 140 ม. ลึกเฉลี่ย 3.50 ม.	-	-	1,500,000 (อบต./อบจ./กรมส่งเสริมฯ)	-ขุดลอกขยายสระน้ำ ยาว 140 ม. ที่มาตรฐาน	ประชาชนมีน้ำอุปโภค บริโภคทำการเกษตรและเลี้ยงสัตว์	ส่วนโยธา
22.	โครงการขุดลอกหนองแกบ้านหนองผักแว่น หมู่ 9	เพื่อให้มีแหล่งน้ำสำหรับอุปโภคบริโภคทำการเกษตรและเลี้ยงสัตว์	กว้าง 12.00 ม. ยาว 2,000 ม. ลึกเฉลี่ย 4.00 ม.	-	-	20,000,000 (อบจ./กรมส่งเสริมฯ)	-ขุดลอกหนองแก ยาว 2,000 ม. ที่มาตรฐาน	ประชาชนมีน้ำอุปโภค บริโภคทำการเกษตรและเลี้ยงสัตว์	ส่วนโยธา
23.	โครงการขุดลอกคลองบ้านเขาวงศ์ หมู่ที่ 15	เพื่อให้มีแหล่งน้ำสำหรับอุปโภคบริโภคทำการเกษตรและเลี้ยงสัตว์	กว้าง 12.00 ม. ยาว 7,600 ม.	-	8,500,000 (อบต.อบจ./กรมส่งเสริมฯ)	-	-ขุดลอกหนองแก ยาว 7,600 ม. ที่มาตรฐาน	ประชาชนมีน้ำอุปโภค บริโภคทำการเกษตรและเลี้ยงสัตว์	ส่วนโยธา
24.	โครงการผันน้ำคลองกระโดนบ้านไพรอนันต์ หมู่ 17	เพื่อให้มีแหล่งน้ำสำหรับอุปโภคบริโภคทำการเกษตรและเลี้ยงสัตว์	จำนวน 1 แห่ง	-	-	15,000,000 (อบต.อบจ./กรมส่งเสริมฯ)	-แหล่งน้ำจำนวน 1 แห่ง ที่มาตรฐาน	ประชาชนมีน้ำอุปโภค บริโภคทำการเกษตรและเลี้ยงสัตว์	ส่วนโยธา

1.3 แนวทางการพัฒนาปรับปรุงระบบสาธารณูปโภค (ไฟฟ้า ประปา) ให้ครอบคลุมทุกครัวเรือน

ที่	โครงการ / กิจกรรม	วัตถุประสงค์	เป้าหมาย	งบประมาณและที่มา			ตัวชี้วัด (KPI)	ผลที่คาดว่าจะได้รับ	หน่วยงานที่รับผิดชอบ
				2558	2559	2560			
1.	โครงการติดตั้งและขยายเขตไฟฟ้าแสงสว่างภายในหมู่บ้าน	เพื่อให้มีแสงสว่างภายในหมู่บ้านและลดปัญหาสังคม	หมู่ 1- 17	-	2,000,000 (อบจ. /	-	-ไฟฟ้าแสงสว่างจำนวน 17 หมู่	ประชาชนได้รับความสะดวกในการสัญจรไป-มา มีความปลอดภัยในชีวิตและ	ส่วนโยธา

ที่	โครงการ / กิจกรรม	วัตถุประสงค์	เป้าหมาย	งบประมาณและที่มา			ตัวชี้วัด (KPI)	ผลที่คาดว่าจะได้รับ	หน่วยงานที่รับผิดชอบ
				2558	2559	2560			
2.	โครงการขยายเขตไฟฟ้าเพื่อการเกษตรและที่อยู่อาศัย	เพื่อสะดวกในการทำการเกษตร และเพื่อความปลอดภัยในชีวิต และทรัพย์สิน	หมู่ 1 - 17	-	-	2,500,000 (อบจ. / อบต.ทัพราช)	-ไฟฟ้า เพื่อ การเกษตร จำนวน 17 หมู่	ประชาชน จำนวน 3,364 ครัวเรือนได้รับ ประโยชน์	ส่วนโยธา
3.	โครงการก่อสร้างระบบประปา ณ ที่ทำการองค์การบริหารส่วนตำบลทัพราช	เพื่อให้มีน้ำใช้สำหรับ อุปโภค บริโภค	จำนวน 1 แห่ง	-	500,000 (อบต.ทัพราช)	-	-ระบบประปา จำนวน 1 แห่ง ที่ มาตรฐาน	มีน้ำใช้สำหรับ อุปโภค บริโภค	ส่วนโยธา
4.	โครงการก่อสร้างระบบประปาผิวดินขนาดกลาง บ้านตะลุมพุก หมู่ที่ 2	เพื่อให้มีน้ำใช้สำหรับ อุปโภค บริโภค	จำนวน 1 แห่ง	-	3,500,000 (อบจ./ กรมส่งเสริม ฯ)	-	-ระบบประปา จำนวน 1 แห่ง ที่มาตรฐาน	มีน้ำใช้สำหรับ อุปโภค บริโภค	ส่วนโยธา
5.	โครงการจัดซื้อถังน้ำประปา บ้านตะลุมพุก หมู่ที่ 2	เพื่อให้มีน้ำใช้สำหรับ อุปโภค บริโภค	จำนวน 4 ถัง	50,000 (อบต.ทัพราช)	-	-	-ถังน้ำประปา จำนวน 4 ถัง ที่มาตรฐาน	มีน้ำใช้สำหรับ อุปโภค บริโภค	ส่วนโยธา
6.	โครงการก่อสร้างระบบประปาผิวดินขนาดใหญ่ บ้านหนองปรือ หมู่ที่ 3	เพื่อให้ประชาชนมีน้ำใช้ สำหรับอุปโภคบริโภค	จำนวน 1 แห่ง	-	-	4,500,000 (อบจ./ กรมส่งเสริม ฯ)	-ระบบประปา จำนวน 1 แห่ง ที่มาตรฐาน	ประชาชน จำนวน 349 ครัวเรือน ได้รับผลประโยชน์	ส่วนโยธา
7.	โครงการปรับปรุงระบบประปา หมู่บ้าน บ้านเหนือ หมู่ที่ 4	เพื่อให้ประชาชนมีน้ำใช้ สำหรับอุปโภค บริโภค	จำนวน 1 แห่ง	-	1,000,000 (อบจ. / อบต.ทัพราช)	-	-ปรับปรุงระบบ ประปา จำนวน 1 แห่ง ที่มาตรฐาน	ประชาชน จำนวน 123 ครัวเรือน ได้รับ ผลประโยชน์	ส่วนโยธา
8.	โครงการวางท่อประปาบ้านใหม่	เพื่อให้ประชาชนมีน้ำใช้	จำนวน 1 แห่ง	-	2,000,000	-	-วางท่อประปา	ประชาชน จำนวน	ส่วนโยธา

	ไทยถาวร หมู่ที่ 5 (จากบ้านใหม่ไทยถาวร – ลำสะโตน) พร้อมติดตั้งโรงสูบน้ำ	สำหรับอุปโภค บริโภค			(อบจ. / อบต.ทัพราช)		จำนวน 1 แห่ง ที่มาตราฐาน	260 คริวเรือน ได้รับผลประโยชน์	
9.	โครงการก่อสร้างระบบประปา หมู่บ้านแบบถังสูง บ้านเจริญสุข หมู่ที่ 6	เพื่อให้ประชาชนมีน้ำใช้ สำหรับอุปโภค บริโภค	จำนวน 1 แห่ง	-	-	3,000,000 (อบจ. / อบต.ทัพราช)	-ระบบประปา จำนวน 1 แห่ง ที่มาตราฐาน	ประชาชน จำนวน 159 คริวเรือน ได้รับผลประโยชน์	ส่วนโยธา
10.	โครงการก่อสร้างระบบประปา น้ำใส บ้านโคกกรวด หมู่ที่ 8	เพื่อให้ประชาชนมีน้ำใช้ สำหรับอุปโภค บริโภค	จำนวน 1 แห่ง	-	-	3,500,000 (อบจ. / อบต.ทัพราช)	-ระบบประปา มีคุณภาพและ มาตราฐาน	ประชาชน จำนวน 230 คริวเรือน ได้รับผลประโยชน์	ส่วนโยธา
ที่	โครงการ / กิจกรรม	วัตถุประสงค์	เป้าหมาย	งบประมาณและที่มา			ตัวชี้วัด (KPI)	ผลที่คาดว่าจะได้รับ	หน่วยงานที่ รับผิดชอบ
				2558	2559	2560			
11.	โครงการขุดเจาะบ่อบาดาลบ้านโคกไพล (ระเบือกขาม) หมู่ที่ 7	เพื่อให้ประชาชนมีน้ำใช้สำหรับ อุปโภค บริโภค	จำนวน 1 แห่ง	-	244,000 (อบต.ทัพราช)	-	-น้ำบาดาล จำนวน 1 แห่ง ได้คุณภาพ	ประชาชน จำนวน 227 คริวเรือน ได้รับ ผลประโยชน์	ส่วนโยธา
12.	โครงการขุดเจาะบ่อบาดาลบ้านคลอง ยาง หมู่ที่ 12	เพื่อให้ประชาชนมีน้ำใช้สำหรับ อุปโภค บริโภค	จำนวน 1 แห่ง	-	180,000 (อบต.ทัพราช)	-	-น้ำบาดาล จำนวน 1 แห่ง ได้คุณภาพ	ประชาชน จำนวน 296 คริวเรือน ได้รับ ผลประโยชน์	ส่วนโยธา
13.	โครงการขุดเจาะบ่อบาดาลบ้านทุ่งทะเล หมู่ที่ 13	เพื่อให้ประชาชนมีน้ำใช้สำหรับ อุปโภค บริโภค	จำนวน 1 แห่ง	-	345,000 (อบต.ทัพราช)	-	-น้ำบาดาล จำนวน 1 แห่ง ได้คุณภาพ	ประชาชน จำนวน 124 คริวเรือน ได้รับ ผลประโยชน์	ส่วนโยธา
14.	โครงการปรับปรุงระบบประปาภายใน หมู่บ้านพร้อมย้ายถังประปาไปคลอง ห้วยยาง บ้านเขาวงศ์ หมู่ที่ 15	เพื่อให้ประชาชนมีน้ำใช้สำหรับ อุปโภค บริโภค	จำนวน 1 แห่ง	400,000 (อบต.ทัพราช)	-	-	-ประปา มี คุณภาพและ มาตราฐาน	ประชาชน จำนวน 164 คริวเรือน ได้รับ ผลประโยชน์	ส่วนโยธา
15.	โครงการขุดเจาะบ่อบาดาล บ้านเขาวงศ์ หมู่ที่ 15	เพื่อให้ประชาชนมีน้ำใช้สำหรับ อุปโภค บริโภค	จำนวน 1 แห่ง	-	-	180,000 (อบต.ทัพราช)	-น้ำบาดาล จำนวน 1 แห่ง ได้คุณภาพ	ประชาชน จำนวน 161 คริวเรือน ได้รับ ผลประโยชน์	ส่วนโยธา
16.	โครงการปรับปรุงระบบประปา	เพื่อให้ประชาชนมีน้ำใช้สำหรับ	จำนวน 1 แห่ง	-	400,000	-	-ประปา มี	ประชาชน จำนวน 150	ส่วนโยธา

	บ้านหนองกก หมู่ที่ 16	อุบโกค บริโกค			(อบต.ทัพราช)		คุณภาพและมาตรฐาน	ครัวเรือน ได้รับผลประโยชน์	
--	-----------------------	---------------	--	--	--------------	--	------------------	----------------------------	--

1.4 แนวทางการพัฒนาจัดให้มีการก่อสร้าง ปรับปรุงอาคารสาธารณสุขประโยชน์ในเขตตำบล

ที่	โครงการ / กิจกรรม	วัตถุประสงค์	เป้าหมาย	งบประมาณและที่มา			ตัวชี้วัด (KPI)	ผลที่คาดว่าจะได้รับ	หน่วยงานที่รับผิดชอบ
				2558	2559	2560			
1.	โครงการก่อสร้างโรงจอดรถ ที่ทำการองค์การบริหารส่วนตำบลทัพราช	เพื่อให้ผู้มาติดต่อราชการได้รับความสะดวก	กว้าง 6.00 ม. ยาว 30.00 ม.	-	-	500,000 (อบต.ทัพราช)	-สร้างโรงจอดรถ ยาว 30 ม. ที่มาตรฐาน	ผู้มาติดต่อราชการได้รับความสะดวก	ส่วนโยธา
2.	โครงการก่อสร้างอาคารเรียนศูนย์พัฒนาเด็กเล็ก	เพื่อให้มีอาคารไว้สำหรับการเรียนการสอน	ศพด.บ้านหนองปรือ , บ้านใหม่ไทยถาวร บ้านหนองผักแว่น	-	-	6,800,000 (อบจ./ กรมส่งเสริม ฯ)	-อาคารเรียน จำนวน 2 หลัง	เด็กนักเรียนมีอาคารเรียนที่ได้มาตรฐาน	ส่วนโยธา
ที่	โครงการ / กิจกรรม	วัตถุประสงค์	เป้าหมาย	งบประมาณและที่มา			ตัวชี้วัด (KPI)	ผลที่คาดว่าจะได้รับ	หน่วยงานที่รับผิดชอบ
				2558	2559	2560			
3.	โครงการปรับปรุงศาลากลางหมู่บ้านเหนือ หมู่ที่ 4	เพื่อให้เกิดความสะอาดในการดำเนินกิจกรรมต่าง ๆ ของหมู่บ้าน	จำนวน 1 แห่ง	-	300,000 (อบต.ทัพราช)	-	-ศาลากลางหมู่บ้าน จำนวน 1 หลัง	หมู่บ้านมีสถานที่ที่สะอาดในการจัดกิจกรรมต่าง ๆ	ส่วนโยธา
4.	โครงการก่อสร้างศาลาพักผ่อนผู้โดยสาร บ้านเหนือ หมู่ที่ 4	เพื่อให้ประชาชนได้รับความสะดวกในการเดินทาง	จำนวน 1 แห่ง	-	-	200,000 (อบต.ทัพราช)	-ศาลาพักผ่อนผู้โดยสาร จำนวน 1 หลัง	ประชาชนได้รับความสะดวกในการเดินทาง	ส่วนโยธา
5.	โครงการก่อสร้างศาลาพักผ่อนผู้โดยสาร บ้านโคกกรวด หมู่ที่ 8	เพื่อให้ประชาชนได้รับความสะดวกในการเดินทาง	จำนวน 1 แห่ง	-	-	200,000 (อบต.ทัพราช)	-ศาลาพักผ่อนผู้โดยสาร จำนวน 1 หลัง	ประชาชนได้รับความสะดวกในการเดินทาง	ส่วนโยธา

6.	โครงการต่อเติมศาลาประชาคมหมู่บ้านคลองยาง หมู่ที่ 12	เพื่อให้เกิดความสะดวกในการดำเนินกิจกรรมต่าง ๆ ของหมู่บ้าน	จำนวน 1 แห่ง	-	300,000 (อบต.ทัพราช)	-	-ศาลาประชาคม จำนวน 1 หลัง	หมู่บ้านมีสถานที่ที่สะดวกในการจัดกิจกรรมต่าง ๆ	ส่วนโยธา
7.	โครงการก่อสร้างศาลาพักผ่อนผู้โดยสาร บ้านทุ่งทะเล หมู่ที่ 13	เพื่อให้ประชาชนได้รับความสะดวกในการเดินทาง	กว้าง 3.00 ม. ยาว 5.00 ม. จำนวน 1 แห่ง	100,000 (อบต.ทัพราช)	-	-	-ศาลาพักผ่อนผู้โดยสาร ยาว 5 ม. จำนวน 1 หลัง	ประชาชนได้รับความสะดวกในการเดินทาง	ส่วนโยธา
8.	โครงการต่อเติมปรับปรุงศาลาเอนกประสงค์ บ้านหนองกก หมู่ที่ 16	เพื่อให้เกิดความสะดวกในการดำเนินกิจกรรมต่าง ๆ ของหมู่บ้าน	จำนวน 1 แห่ง	-	-	500,000 (อบจ./ กรมส่งเสริม ฯ)	-ศาลาเอนกประสงค์ จำนวน 1 หลัง	หมู่บ้านมีสถานที่ที่สะดวกในการจัดกิจกรรมต่าง ๆ	ส่วนโยธา
9.	โครงการก่อสร้างโรงเรียนเก็บพืชผลทางการเกษตร บ้านหนองกก หมู่ที่ 16	เพื่อให้ชุมชนมีสถานที่เก็บพืชผลทางการเกษตร	จำนวน 1 แห่ง	-	1,000,000 (อบจ. / งบพัฒนาจังหวัด)	-	-สร้างโรงเรียน จำนวน 1 แห่ง ที่มาตรฐาน	ชุมชนมีสถานที่เก็บพืชผลทางการเกษตร	ส่วนโยธา

2. ยุทธศาสตร์การพัฒนาด้านเศรษฐกิจ

2.1 แนวทางการพัฒนาส่งเสริมการประกอบอาชีพของกลุ่มต่าง ๆ และพัฒนาคุณภาพการผลิต

ที่	โครงการ / กิจกรรม	วัตถุประสงค์	เป้าหมาย	งบประมาณและที่มา			ตัวชี้วัด (KPI)	ผลที่คาดว่าจะได้รับ	หน่วยงานที่รับผิดชอบ
				2558	2559	2560			
1.	โครงการซื้อเมล็ดพันธุ์ข้าวหอมมะลิ 105	เพื่อให้ได้พันธุ์ข้าวตรงกับความต้องการของท้องตลาด	หมู่ 1-12, 14, 15, 17	3,000,000 (อบต.ทัพราช)	-	-	-ได้รับเมล็ดพันธุ์ข้าวที่มีคุณภาพ	ได้พันธุ์ข้าวตรงกับความต้องการของท้องตลาด	สำนักงานปลัดฯ
2.	โครงการส่งเสริมและผลิตพันธุ์ข้าวชุมชน	เพื่อให้เกษตรกรผลิตเมล็ดพันธุ์ดีและมีคุณภาพ	เกษตรกรในตำบล 3 กลุ่มๆละ 15-20คน	-	-	300,000 (อบต.ทัพราช)	-ให้เกษตรกรผลิตเมล็ดพันธุ์ดีและมีคุณภาพ	เกษตรกรมีเมล็ดพันธุ์ดี ผลผลิตและรายได้เพิ่มขึ้น	ศบคต.

3.	โครงการส่งเสริมและ พัฒนาการผลิตมันสำปะหลัง	เพื่อกระจายพันธุ์มันสำปะหลัง พันธุ์ดีให้แก่เกษตรกร	เกษตรกรผู้ปลูกมัน สำปะหลัง 3 กลุ่มๆ ละ 20-30 คน	-	-	360,000 (อบต.ทัพราช)	-กระจายพันธุ์มันสำ ปะหลังพันธุ์ดีและ มีคุณภาพ	เกษตรกรมีมัน สำปะหลังพันธุ์ดี ผลผลิตเพิ่มขึ้น	ศบกต.
4.	โครงการหมู่บ้านเกษตร สมบูรณ์ตามหลักปรัชญา เศรษฐกิจพอเพียง	เพื่อผลิตอาหารบริโภคใน ครัวเรือน และเพื่อเป็นการลด รายจ่ายและเพิ่มรายได้	เกษตรกรในตำบล 3 กลุ่มๆละ 30 คน	-	-	90,000 (อบต.ทัพราช)	-ผลิตอาหารบริโภค ในครัวเรือนเป็นการ ลดรายจ่ายและเพิ่ม รายได้	เกษตรกรมีอาหารบริโภค ในครอบครัว ลดรายจ่ายเพิ่มรายได้	ศบกต.

2.2 แนวทางการพัฒนาส่งเสริมการดำรงชีวิตตามแนวปรัชญาเศรษฐกิจพอเพียง

ที่	โครงการ / กิจกรรม	วัตถุประสงค์	เป้าหมาย	งบประมาณและที่มา			ตัวชี้วัด (KPI)	ผลที่คาดว่าจะได้รับ	หน่วยงาน ที่ รับผิดชอบ
				2558	2559	2560			
1.	โครงการรณรงค์ปลูกหญ้าแฝกอัน เนื่องมาจากพระราชดำริ	เพื่อป้องกันการพังทลาย ของดินและดำเนินรอย ตามพระราชดำริ	หมู่ 1 - 17	-	50,000 (อบต.ทัพราช)	-	-ประชาชนร่วม รณรงค์ปลูก หญ้าแฝกอัน	ดินได้รับความ สมบูรณ์ และการ พังทลายลดน้อยลง	สำนักงา น ปลัดฯ
2.	โครงการส่งเสริมการบริหารจัดการ หมู่บ้านเศรษฐกิจพอเพียงเฉลิมพระ เกียรติ	เพื่อให้ประชาชนได้นำ ปรัชญาเศรษฐกิจพอเพียง ไปใช้ในชีวิตประจำวัน	หมู่ 1 - 17	-	1,300,000 (อบต.ทัพราช)	-	-หมู่บ้านเศรษฐกิจ พอเพียงเฉลิม พระเกียรติ	ประชาชนได้นำหลัก ปรัชญาเศรษฐกิจ พอเพียงไปใช้ใน ชีวิตประจำวัน	สำนักงา น ปลัดฯ

2.3 แนวทางการพัฒนาส่งเสริมความรู้ด้านวิชาการ เพิ่มผลผลิต ลดต้นทุนการผลิต และการบริหารจัดการ

ที่	โครงการ / กิจกรรม	วัตถุประสงค์	เป้าหมาย	งบประมาณและที่มา			ตัวชี้วัด (KPI)	ผลที่คาดว่าจะ ได้รับ	หน่วยงาน ที่ รับผิดชอบ
				2558	2559	2560			
1.	โครงการปรับปรุงศูนย์บริการและ ถ่ายทอดเทคโนโลยีการเกษตรประจำ	เพื่อพัฒนาศูนย์บริการให้ เป็นแหล่งถ่ายทอดและ	ศูนย์บริการและ ถ่ายทอดเทคโนโลยี	-	-	25,000 (อบต.ทัพราช)	-ปรับปรุง ศูนย์บริการและ	มีศูนย์บริการ ถ่ายทอดความรู้ด้าน	ศบกต.

	ตำบล (ศบคต.)	เรียนรู้ประจำตำบล	การเกษตรประจำตำบล				ถ่ายทอดเทคโนโลยีการเกษตร	การเกษตรประจำตำบล	
2.	โครงการฝึกอบรมให้ความรู้กลุ่มอาชีพบ้านหนองกก หมู่ที่ 16	เพื่อให้ประชาชนมีความรู้ความเข้าใจเกี่ยวกับการประกอบอาชีพต่าง ๆ	ประชาชนหมู่บ้านหนองกก หมู่ 16 จำนวน 200 คน	-	250,000 (อบต. / งบประมาณพัฒนาฝีมือแรงงานจังหวัด)	-	-ประชาชน จำนวน 200 คน	ประชาชนมีอาชีพที่มั่นคง และมีรายได้ อย่างพอเพียงและคุ้มค่า	สำนักงาน ปลัดฯ

3. ยุทธศาสตร์การพัฒนาด้านคุณภาพชีวิต สังคม การศึกษาและการสาธารณสุข

3.1 แนวทางการพัฒนาส่งเสริมสนับสนุนด้านการศึกษา การกีฬา นันทนาการ กิจกรรมสำหรับเด็ก เยาวชน และประชาชนทั่วไป

ที่	โครงการ / กิจกรรม	วัตถุประสงค์	เป้าหมาย	งบประมาณและที่มา			ตัวชี้วัด (KPI)	ผลที่คาดว่าจะได้รับ	หน่วยงานที่รับผิดชอบ
				2558	2559	2560			
1.	โครงการจัดกิจกรรมวันผู้สูงอายุ และวันผู้พิการ ประจำปี 2558	เพื่อสร้างขวัญและกำลังใจให้กับผู้สูงอายุ และคนพิการ	ผู้สูงอายุ และคนพิการในตำบลทัพราช จำนวน 2,120 คน	500,000 (อบต.ทัพราช)	-	-	-กิจกรรมวันผู้สูงอายุและผู้พิการ จำนวน 2,120 คน	ผู้สูงอายุและคนพิการ มีขวัญและกำลังใจ	สำนักงาน ปลัด ฯ
2.	โครงการพัฒนาศักยภาพองค์กรสตรี เนื่องในวันสตรีสากล 8 มีนาคม 2558	เพื่อเสริมสร้างความเข้มแข็งให้กับองค์กรสตรี	สมาชิกองค์กรสตรีในเขตตำบลทัพราช จำนวน 1,300 คน	250,000 (อบต.ทัพราช)	-	-	-การพัฒนา ศักยภาพองค์กรสตรีสากล จำนวน 1,300 คน	องค์กรสตรีมีความเข้มแข็ง	สำนักงาน ปลัด ฯ
3.	โครงการอาสาสมัครดูแลผู้สูงอายุ ผู้พิการและผู้ยากไร้	เพื่อช่วยเหลือผู้สูงอายุ ผู้พิการและผู้ยากไร้	จำนวน 17 คน	122,400 (อบต.ทัพราช)	-	-	-อาสาสมัครดูแลผู้สูงอายุ ผู้พิการและผู้ยากไร้ จำนวน 17 คน	ผู้สูงอายุ ผู้พิการ และผู้ยากไร้ ได้รับการดูแล	สำนักงาน ปลัด ฯ
ที่	โครงการ / กิจกรรม	วัตถุประสงค์	เป้าหมาย	งบประมาณและที่มา			ตัวชี้วัด (KPI)	ผลที่คาดว่าจะได้รับ	หน่วยงานที่รับผิดชอบ
				2558	2559	2560			

4.	โครงการจ้างนักเรียนทำงานช่วงปิดภาคเรียน ปี 2558	เพื่อให้นักเรียนใช้เวลาว่างให้เกิดประโยชน์ในช่วงปิดภาคเรียน	นักเรียนที่มีภูมิลำเนาในเขตตำบลทัพราช	-	150,000 (อบต.ทัพราช)	-	-นักเรียนใช้เวลาว่างให้เกิดประโยชน์	นักเรียนมีรายได้ในช่วงปิดภาคเรียนและใช้เวลาว่างให้เกิดประโยชน์	ส่วนการศึกษาฯ
5.	โครงการฝึกอบรมเยาวชนกลุ่มเสี่ยงด้านภัยยาเสพติดตำบลทัพราช ประจำปี 2558	เพื่อให้เยาวชนใช้เวลาว่างให้เกิดประโยชน์และห่างไกลยาเสพติด	เยาวชนกลุ่มเสี่ยงในเขตตำบลทัพราช จำนวน 50 คน	50,000 (อบต.ทัพราช)	-	-	-เยาวชนจำนวน 100 คน	เยาวชนสนใจเล่นกีฬา ห่างไกลยาเสพติดและมีคุณภาพชีวิตที่ดีขึ้น	สำนักงานปลัด ฯ
6.	โครงการแข่งขันกีฬาประชาชนเยาวชนด้านภัยยาเสพติดตำบลทัพราช ประจำปี 2558	เพื่อให้ประชาชนสนใจเล่นกีฬา และห่างไกลยาเสพติด	ประชาชน เยาวชน ในเขตตำบลทัพราช ข้าราชการ ลูกจ้าง พนักงานจ้าง ใน อบต.ทัพราช	238,400 (อบต.ทัพราช)	-	-	-จำนวน 300 คน	ประชาชน เยาวชน หันมาเล่นกีฬาและห่างไกลยาเสพติด	ส่วนการศึกษาฯ
7.	อุดหนุนโรงเรียนทัพราชวิทยา โครงการยกระดับผลสัมฤทธิ์ทางการเรียน (O-NET) ปีการศึกษา 2557	เพื่อสนองมาตรฐานการศึกษาด้านผู้เรียนในเรื่องผลสัมฤทธิ์ทางการเรียนตามหลักสูตร	นักเรียนโรงเรียนทัพราชวิทยา ระดับชั้น ม.3 และ ม.6	136,500 (อบต.ทัพราช)	-	-	-สนองมาตรฐานการศึกษาด้านผู้เรียนในเรื่องผลสัมฤทธิ์ทางการเรียนตามหลักสูตร	นักเรียนมีผลสัมฤทธิ์ทางการเรียนในปีการศึกษา 2557 สูงกว่าปีการศึกษา 2556	ส่วนการศึกษาฯ
8.	อุดหนุนโรงเรียนวัดหนองติม โครงการแหล่งเรียนรู้ตามปรัชญาเศรษฐกิจพอเพียงขึ้น เพื่อพัฒนาคุณภาพชีวิตนักเรียน	เพื่อเป็นแหล่งเรียนรู้ของนักเรียน และฝึกปฏิบัติจริงเกี่ยวกับการดำเนินงานเรื่องเศรษฐกิจพอเพียงกับการดำรงชีวิตในท้องถิ่น	นักเรียนโรงเรียนวัดหนองติม	-	-	410,000 (อบต.ทัพราช)	-ฝึกปฏิบัติจริงเกี่ยวกับการดำเนินงานเรื่องเศรษฐกิจพอเพียงกับการดำรงชีวิต	นักเรียนได้ศึกษาเรียนรู้ และฝึกปฏิบัติ ตามปรัชญาเศรษฐกิจพอเพียง	ส่วนการศึกษาฯ
9.	อุดหนุนโรงเรียนวัดหนองติม โครงการอบรมคุณธรรมจริยธรรม ด้านยาเสพติด	เพื่อให้ผู้เรียน มีคุณธรรมจริยธรรม ในตนเองและนำความรู้ที่ได้ไปประยุกต์ใช้ใน	นักเรียน จำนวน 426 คน	78,000 (อบต.ทัพราช)	-	-	- มีคุณธรรมจริยธรรม ในตนเองและนำความรู้ที่ได้ไปประยุกต์ใช้ใน	นักเรียนได้รับการส่งเสริมคุณธรรมจริยธรรม และค่านิยม	ส่วนการศึกษาฯ

ที่	โครงการ / กิจกรรม	วัตถุประสงค์	เป้าหมาย	งบประมาณและที่มา			ตัวชี้วัด (KPI)	ผลที่คาดว่าจะได้รับ	หน่วยงานที่ รับผิดชอบ
				ชีวิตประจำวันได้	ชีวิตประจำวัน	ที่พึงประสงค์เต็มตาม ศักยภาพ			
				2558	2559	2560			
10.	อุดหนุนโรงเรียนวัดหนองตม โครงการสืบสานงานอาชีพใน ชุมชน	เพื่อให้นักเรียนได้เรียนรู้ ภูมิปัญญาท้องถิ่นจากผู้รู้ ในชุมชนของตนเอง	นักเรียนระดับชั้น ประถมศึกษาปีที่ 1-6	-	88,000 (อบต.ทัพราช)	-	-จัดอบรม เป็น เวลา 3 วัน จำนวน 1 ครั้ง	เพื่อให้นักเรียนใช้ เวลาให้เกิดประโยชน์ ทางไกลยาเสพติด	ส่วนการ ศึกษา
11.	อุดหนุนโรงเรียนกongsatpuk อุทิศบ้านใหม่ โครงการค่ายเด็ก ดีมีคุณธรรมตามหลักปรัชญา ของเศรษฐกิจพอเพียง	เพื่อให้นักเรียนมีความรู้ ความเข้าใจหลักปรัชญา เศรษฐกิจพอเพียง	นักเรียนโรงเรียน กongsatpukอุทิศบ้าน ใหม่	-	-	24,000 (อบต. ทัพราช)	-นักเรียน จำนวน 55 คน มีคุณธรรม จริยธรรม	นักเรียนได้รับการ พัฒนาให้มีการเรียนรู้ และประยุกต์ ใช้ใน ชีวิตประจำวัน	ส่วนการ ศึกษา
12.	อุดหนุนโรงเรียนกongsatpuk อุทิศบ้านใหม่ โครงการ ห้องสมุดมีชีวิตเพื่อชุมชน	เพื่อให้ผู้เรียนได้ศึกษา เพิ่มพูนความรู้	นักเรียนโรงเรียน กongsatpukอุทิศบ้านใหม่ จำนวน 128 คน และ ครู จำนวน 13 คน	-	20,000 (อบต.ทัพราช)	-	-คณะครู จำนวน 13 คน นักเรียน จำนวน 128 คน	ผู้เรียนได้รับความรู้ จากการสืบค้นข้อมูลที่ ทันสมัย ทันเหตุการณ์ ข่าวสารที่เป็นปัจจุบัน	ส่วนการ ศึกษา
13.	อุดหนุนโรงเรียนกongsatpuk อุทิศบ้านใหม่ โครงการทัศน ศึกษา	เพื่อให้ผู้เรียนได้รับความรู้ และประสบการณ์ตรงจาก แหล่งเรียนรู้นอกสถานที่	นักเรียนโรงเรียน กongsatpukอุทิศบ้านใหม่ ชั้นอนุบาล - ประถมศึกษาปีที่ 6 จำนวน 128 คน	50,000 (อบต.ทัพราช)	-	-	-คณะครู จำนวน 12 คน นักเรียน จำนวน 130	นักเรียนได้เพิ่มพูน ความรู้และเปิดโลก ทัศน์จากแหล่งเรียนรู้ นอกสถานที่	ส่วนการ ศึกษา
14.	อุดหนุนโรงเรียนบ้านเจริญสุข โครงการยุวมัคคุเทศก์น้อย สร้างสำนึกรักบ้านเกิด รัก ประวัติศาสตร์	เพื่อเผยแพร่แหล่งเรียนรู้ ในท้องถิ่นทาง ประวัติศาสตร์	นักเรียนโรงเรียน บ้านเจริญสุข จำนวน 70 คน	-	13,000 (อบต.ทัพราช)	-	-นักเรียน จำนวน 70 คน	นักเรียนมีความรัก ท้องถิ่นและช่วย อนุรักษ์ประวัติศาสตร์	ส่วนการ ศึกษา

	ท้องถิ่น							ของท้องถิ่น	
15.	อุดหนุนโรงเรียนบ้านเจริญสุข โครงการจักรยานล้อเดียวร่วมใจ ต้านภัยก่อนวัยเสี่ยง	เพื่อป้องกันเยาวชนก่อนวัย เสี่ยง ได้ใช้เวลาว่าง และ สร้างภูมิคุ้มกันภัยจากยาเสพติด	นักเรียนโรงเรียน บ้านเจริญสุข จำนวน 92 คน	-	25,000 (อบต.ทัพราช)	-	-นักเรียน จำนวน 92 คน	นักเรียนมีพฤติกรรม ไม่ยุ่งเกี่ยวกับยาเสพติด และมีสุขภาพ แข็งแรง	ส่วนการ ศึกษา
ที่	โครงการ / กิจกรรม	วัตถุประสงค์	เป้าหมาย	งบประมาณและที่มา			ตัวชี้วัด (KPI)	ผลที่คาดว่าจะได้รับ	หน่วยงานที่ รับผิดชอบ
				2558	2559	2560			
16.	อุดหนุนโรงเรียนบ้านเจริญสุข โครงการทัศนศึกษานอกสถานที่	เพื่อส่งเสริมให้เด็กได้ เรียนรู้นอกระบบที่	นักเรียนโรงเรียนบ้าน เจริญสุข จำนวน 70 คน และ ครูโรงเรียนบ้าน เจริญสุข จำนวน 7 คน	33,000 (อบต.ทัพ ราช)	-	-	-คณะครู จำนวน 7 คน นักเรียน จำนวน 70 คน	นักเรียนได้ศึกษา แหล่งเรียนรู้จาก สถานที่จริง	ส่วนการ ศึกษา
17.	อุดหนุนโรงเรียนบ้านโคกไพล โครงการสร้างสรรค์งาน นาฏศิลป์	เพื่อให้นักเรียนได้เข้า ร่วมกิจกรรมและมีทักษะ ด้านดนตรี-นาฏศิลป์	นักเรียนประถมศึกษา ปีที่ 1-3 จำนวน 50 คน	55,000 (อบต.ทัพ ราช)	-	-	-นักเรียน จำนวน 50 คน	เพื่อให้ นักเรียนได้ รู้จักใช้เวลาว่างให้ เป็นประโยชน์	ส่วนการ ศึกษา
18.	อุดหนุนโรงเรียนบ้านโคกไพล โครงการโคกไพลต้านภัยยาเสพติด มินิซ็อกเกอร์ คัพ ครั้งที่ 1	เพื่อให้ประชาชน เยาวชน ได้ใช้เวลาว่างให้ เป็นประโยชน์	ประชาชน เยาวชน ส่วนราชการในเขตพื้นที่ บริการโรงเรียนบ้าน โคกไพล	-	30,000 (อบต.ทัพราช)	-	-ให้ประชาชน เยาวชน ได้ใช้ เวลาว่างให้เป็น ประโยชน์	เกิดความสามัคคีของ ประชาชน และแก้ไข ปัญหาเสพติดใน พื้นที่	ส่วนการ ศึกษา
19.	อุดหนุนโรงเรียนบ้านโคกไพล โครงการแข่งขันกีฬา-กรีฑา นักเรียนกลุ่มเครือข่ายอารย ธรรมบูรพาต้านยาเสพติด	เพื่อให้ นักเรียนหันมาใช้ เวลาว่างให้เกิดประโยชน์	โรงเรียนทุกโรง ที่อยู่ใน ตำบลทัพราช จำนวน 6 โรงเรียน ตำบลตาพระยา	144,000 (อบต.ทัพ ราช)	-	-	-ให้นักเรียนหัน มาใช้เวลาว่างให้ เกิดประโยชน์	นักเรียนใช้เวลาว่าง ให้เกิดประโยชน์และ ห่างไกลยาเสพติด	ส่วนการ ศึกษา

	ประจำปีการศึกษา 2557		จำนวน 6 โรงเรียน ตำบลโคคลาน จำนวน 3 โรงเรียน						
20.	อุดหนุนโรงเรียนบ้านทดวงค์ สมบูรณ์ โครงการการแก้ไข ปัญหาน้ำอุปโภคบริโภค	เพื่อแก้ไขปัญหาการขาด แคลนน้ำอุปโภค บริโภค	นักเรียนโรงเรียนบ้าน ทดวงค์สมบูรณ์ทุกคน	-	-	55,000 (อบต.ทัพ ราช)	-แก้ไขปัญหา การขาดแคลน น้ำอุปโภค บริโภค	โรงเรียนมีน้ำอุปโภค บริโภคที่สะอาดไว้ บริการนักเรียนอย่าง เพียงพอ	ส่วนการ ศึกษา
21.	อุดหนุนโรงเรียนบ้านทดวงค์ สมบูรณ์ โครงการการกำจัดขยะ	เพื่อลดปริมาณขยะฝอย และเพิ่มประสิทธิภาพการ กำจัดขยะภายในโรงเรียน	นักเรียนโรงเรียนบ้าน ทดวงค์สมบูรณ์ ทุกคน	-	50,000 (อบต.ทัพราช)	-	-ลดปริมาณขยะฝอย และเพิ่มประสิทธิ ภาพการกำจัดขยะ ภายในโรงเรียน	โรงเรียนมี สภาพแวดล้อมที่ สะอาด และสวยงาม	ส่วนการ ศึกษา
ที่	โครงการ / กิจกรรม	วัตถุประสงค์	เป้าหมาย	งบประมาณและที่มา			ตัวชี้วัด (KPI)	ผลที่คาดว่าจะได้รับ	หน่วยงานที่ รับผิดชอบ
				2558	2559	2560			
22.	อุดหนุนโรงเรียนบ้านทดวงค์สมบูรณ์ โครงการส่งเสริมคุณธรรม จริยธรรม	เพื่อปลูกฝังให้นักเรียนมี ระเบียบวินัย มีจริยธรรม และคุณธรรม	นักเรียนโรงเรียนบ้านท ดวงค์สมบูรณ์ ทุกคน	40,000 (อบต.ทัพราช)	-	-	-ปลูกฝังให้ นักเรียนมีระเบียบ วินัย มีจริยธรรม และคุณธรรม	นักเรียนมีความ ประพฤติและระเบียบ วินัยที่ดี	ส่วนการ ศึกษา
23.	อุดหนุนโรงเรียนบ้านหนองผักแว่น โครงการเข้าค่ายสร้างภูมิคุ้มกันให้ เด็กไทยห่างไกลสิ่งเสพติด	เพื่อสร้างความตระหนัก เกี่ยวกับโทษสิ่งเสพติดให้กับ นักเรียน	นักเรียนโรงเรียน บ้านหนองผักแว่น จำนวน 200 คน	50,000 (อบต.ทัพราช)	-	-	-สร้าง ความ ตระหนักเกี่ยวกับ โทษสิ่งเสพติด ให้กับนักเรียน	นักเรียนมีความ ประพฤติดีและเป็นคนดี ของสังคม	ส่วนการ ศึกษา
24.	โครงการจัดทำสื่อการสอนระดับ ปฐมวัย	เพื่อเกิดการเรียนรู้และเข้าใจ ในเนื้อหาสาระต่อกิจกรรม การเรียนการสอนได้ดีขึ้น	ครูศูนย์พัฒนาเด็กเล็ก ตำบลทัพราช จำนวน 11 คน	20,000 (อบต.ทัพราช)	-	-	-เกิดการเรียนรู้และ เข้าใจในเนื้อหาสาระ ต่อกิจกรรมการเรียน การสอนได้ดีขึ้น	ครู ศพด. มีความรู้ความ เข้าใจ สามารถจัด กิจกรรมการเรียนการ สอนได้ดีขึ้น	ส่วนการ ศึกษา

--	--	--	--	--	--	--	--	--	--

3.2 แนวทางการพัฒนาให้มีการก่อสร้างปรับปรุงลานกีฬา สนามกีฬา และปรับภูมิทัศน์ในที่สาธารณะ

ที่	โครงการ / กิจกรรม	วัตถุประสงค์	เป้าหมาย	งบประมาณและที่มา			ตัวชี้วัด (KPI)	ผลที่คาดว่าจะได้รับ	หน่วยงานที่รับผิดชอบ
				2558	2559	2560			
1.	โครงการก่อสร้างสนามเด็กเล่นพร้อมเครื่องเล่น	เพื่อส่งเสริมพัฒนาการทางด้านร่างกายและจิตใจ	ศพด. ในเขตพื้นที่ตำบลทัพราช จำนวน 6 ศูนย์	-	-	2,100,000 (อบต.ทัพราช/อบจ./กรมส่งเสริม)	-สนามเด็กเล่นพร้อมอุปกรณ์ จำนวน 6 ศูนย์	เด็กมีพัฒนาการทางด้านร่างกายและจิตใจ	ส่วนโยธา
2.	โครงการปรับภูมิทัศน์ศูนย์พัฒนาเด็กเล็ก	เพื่อให้ศูนย์พัฒนาเด็กเล็กมีความสวยงาม มีอุปกรณ์เครื่องมือเครื่องใช้ที่ทันสมัย	ศพด. ในเขตพื้นที่ตำบลทัพราช จำนวน 6 ศูนย์	-	600,000 (อบต.ทัพราช)	-	-ปรับภูมิทัศน์ศูนย์ จำนวน 6 ศูนย์	ศูนย์พัฒนาเด็กเล็กมีความสวยงาม และปลอดภัยมากขึ้น	ส่วนโยธา
3.	โครงการก่อสร้างรั้วศูนย์พัฒนาเด็กเล็ก	เพื่อความปลอดภัยในชีวิตและทรัพย์สิน	ศพด. ในเขตพื้นที่ตำบลทัพราช จำนวน 6 ศูนย์	-	1,700,000 (อบต.ทัพราช/กรมส่งเสริมฯ)	-	-รั้วศูนย์พัฒนาเด็กเล็กจำนวน 6 ศูนย์	เด็กนักเรียนมีความปลอดภัยในชีวิตและทรัพย์สิน	ส่วนโยธา
ที่	โครงการ / กิจกรรม	วัตถุประสงค์	เป้าหมาย	งบประมาณและที่มา			ตัวชี้วัด (KPI)	ผลที่คาดว่าจะได้รับ	หน่วยงานที่รับผิดชอบ
				2558	2559	2560			
4.	โครงการกั้นแนวเขตล้อมรอบที่สาธารณะ บ้านหนองติม หมู่ที่ 1	เพื่อให้มีแหล่งกักเก็บน้ำไว้ใช้อุปโภคตลอดปี	กว้าง 4.00 ม. ยาว 1,700 ม. Ø0.60 ม. จำนวน 11 จุดๆ ละ 5 ท่อน รวม 55 ท่อน	390,000 (อบต.ทัพราช)	-	-	-กั้นแนวเขตล้อมรอบที่สาธารณะ ยาว 1,700 ม. จำนวน 1 แห่ง	ประชาชนจำนวน 183 ครัวเรือนได้รับประโยชน์	ส่วนโยธา

5.	โครงการก่อสร้างลานกีฬา อเนกประสงค์ บ้านเหนือ หมู่ที่ 4	เพื่อใช้เป็นสถานที่ออกกำลังกายและส่งเสริมให้ เยาวชนสนใจเล่นกีฬา	จำนวน 1 แห่ง	-	-	2,000,000 (อบจ./ กรมส่งเสริมฯ)	-ลานกีฬา อเนกประสงค์ จำนวน 1 แห่ง	เยาวชนมีสถานที่ สำหรับออกกำลังกายและสนใจเล่น กีฬาเพิ่มขึ้น	ส่วนโยธา
6.	โครงการถมพื้นที่ขยาย สนามกีฬา บ้านเหนือ หมู่ที่ 4	เพื่อใช้เป็นสถานที่ออกกำลังกายและส่งเสริมให้ เยาวชนสนใจเล่นกีฬา	จำนวน 1 แห่ง	-	2,000,000 (อบต./อบจ./ กรมส่งเสริมฯ)	-	-สนามกีฬา จำนวน 1 แห่ง	เยาวชนมีสถานที่ สำหรับออกกำลังกายและสนใจ เล่นกีฬาเพิ่มขึ้น	ส่วนโยธา
7.	โครงการก่อสร้างสนามเด็ก เล่นพร้อมอุปกรณ์ บ้านเหนือ หมู่ที่ 4	เพื่อใช้เป็นสถานที่ออกกำลังกายและส่งเสริมให้ เยาวชนสนใจเล่นกีฬา	จำนวน 1 แห่ง	-	500,000 (อบต.ทัพราช)	-	-สนามเด็กเล่น พร้อมอุปกรณ์ จำนวน 1 แห่ง	เยาวชนมีสถานที่ สำหรับออกกำลังกาย และสนใจเล่นกีฬา เพิ่มขึ้น	ส่วนโยธา
8.	โครงการก่อสร้างสนามฟุตบอล บ้านเจริญสุข หมู่ที่ 6	เพื่อใช้เป็นสถานที่ออกกำลังกายและส่งเสริมให้ เยาวชนสนใจเล่นกีฬา	จำนวน 1 แห่ง	-	-	500,000 (อบต.ทัพราช)	-สนามฟุตบอล จำนวน 1 แห่ง	เยาวชนมีสถานที่ สำหรับออกกำลังกาย และสนใจเล่นกีฬา เพิ่มขึ้น	ส่วนโยธา
9.	โครงการก่อสร้างศูนย์เรียนรู้ ประจำชุมชน บ้านโคกไพล หมู่ 7	เพื่อใช้เป็นสถานที่ให้ ความรู้และใช้สอยด้าน ต่างๆ	จำนวน 1 แห่ง	-	-	800,000 (อบต.ทัพราช)	-ก่อสร้างศูนย์ เรียนรู้ประจำ ชุมชน จำนวน 1 แห่ง	ประชาชนในชุมชน มีสถานที่ในการให้ ความรู้และใช้สอย	ส่วนโยธา
10.	โครงการก่อสร้างสนามเด็ก เล่นพร้อมอุปกรณ์ บ้านโคก ไพล หมู่ที่ 7	เพื่อใช้เป็นสถานที่ออกกำลังกายและส่งเสริมให้ เยาวชนสนใจเล่นกีฬา	จำนวน 1 แห่ง	-	-	500,000 (อบต.ทัพราช)	-สนามเด็กเล่น พร้อมอุปกรณ์ จำนวน 1 แห่ง	เยาวชนมีสถานที่ สำหรับออกกำลังกายและสนใจเล่น กีฬาเพิ่มขึ้น	ส่วนโยธา
ที่	โครงการ / กิจกรรม	วัตถุประสงค์	เป้าหมาย	งบประมาณและที่มา			ตัวชี้วัด (KPI)	ผลที่คาดว่าจะ ได้รับ	หน่วยงาน ที่
				2558	2559	2560			

									รับผิดชอบ
11.	โครงการก่อสร้างรั้วกั้นแนวเขตที่สาธารณะประโยชน์ป่าช้าระเบิกขาม บ้านโคกไพล หมู่ที่ 7	เพื่อป้องกันการบุกรุกพื้นที่สาธารณประโยชน์	จำนวน 1 แห่ง	-	100,000 (อบต.ทัพราช)	-	-รั้วกั้นสาธารณะประโยชน์ป่าช้าจำนวน 1 แห่ง	พื้นที่สาธารณะได้รับการดูแลรักษา	ส่วนโยธา
12.	โครงการปรับปรุงลานกีฬาบ้านโคกกราด หมู่ที่ 8	เพื่อใช้เป็นสถานที่ออกกำลังกายและส่งเสริมให้เยาวชนสนใจเล่นกีฬา	จำนวน 1 แห่ง	-	-	150,000 (อบต.ทัพราช)	-ลานกีฬาบ้านโคกกราดจำนวน 1 แห่ง	เยาวชนมีสถานที่สำหรับออกกำลังกายและสนใจเล่นกีฬาเพิ่มขึ้น	ส่วนโยธา
13.	โครงการขุดลอกกั้นแนวเขตทำเลเลี้ยงสัตว์และที่ทำกินของราษฎร บ้านหนองผักแว่น หมู่ที่ 9	เพื่อให้มีแหล่งน้ำสำหรับอุปโภค บริโภค ทำการเกษตรและเลี้ยงสัตว์	กว้าง 6.00 ม. ยาว 1,200 ม. วางท่อ Ø 0.60 ม.	275,000 (อบต.ทัพราช)	-	-	-รั้วกั้นแนวเขตทำเลเลี้ยงสัตว์และที่ทำกินจำนวน 1 แห่ง	ประชาชนมีน้ำอุปโภค บริโภค ทำการเกษตรและเลี้ยงสัตว์	ส่วนโยธา
14.	โครงการปรับปรุงภูมิทัศน์และเทลูกิ่งรอบสะพานองผือใหญ่บ้านทดวงค์สมบูรณ์ หมู่ที่ 10	เพื่อเป็นสถานที่ที่มีความสวยงาม เหมาะแก่การพักผ่อน	จำนวน 1 แห่ง	-	400,000 (อบต.ทัพราช)	-	-ปรับปรุงภูมิทัศน์และเทลูกิ่งรอบสะพานองผือใหญ่จำนวน 1 แห่ง	พื้นที่สาธารณะได้รับการดูแลรักษา	ส่วนโยธา
15.	โครงการปรับปรุงห้องน้ำศูนย์ท่องเที่ยว ละลุ บ้านคลองยาง หมู่ที่ 12	เพื่อให้มีห้องน้ำถูกสุขลักษณะและสามารถบริการนักท่องเที่ยวได้	จำนวน 1 แห่ง	-	-	160,000 (อบต.ทัพราช)	-ห้องน้ำศูนย์ท่องเที่ยวจำนวน 1 แห่ง	มีห้องน้ำถูกสุขลักษณะและสามารถบริการนักท่องเที่ยวได้	ส่วนโยธา
16.	โครงการก่อสร้างสนามกีฬาเอนกประสงค์ บ้านไพลงาม หมู่ที่ 14	เพื่อใช้เป็นสถานที่ออกกำลังกายและส่งเสริมให้เยาวชนสนใจเล่นกีฬา	จำนวน 1 แห่ง	-	1,700,000 (อบต./อบจ./กรมส่งเสริมฯ)	-	-สนามกีฬาเอนกประสงค์จำนวน 1 แห่ง	เยาวชนมีสถานที่สำหรับออกกำลังกายและสนใจเล่นกีฬาเพิ่มขึ้น	ส่วนโยธา
17.	โครงการปรับปรุงภูมิทัศน์ในชุมชน	หมู่บ้านมีความเป็นระเบียบ	จำนวน 1 แห่ง	-	1,700,000	-	-ปรับปรุงภูมิทัศน์	ประชาชนมีสุขภาพ	ส่วนโยธา

บ้านโพลงาม หมู่ที่ 14	เรียบริ้อย สะอาดและ สวยงาม			(อบต./อบจ./ กรมส่งเสริมฯ)		ชุมชน จำนวน 1 แห่ง	กายและใจดีขึ้น	
-----------------------	-------------------------------	--	--	------------------------------	--	-----------------------	----------------	--

3.3 แนวทางการพัฒนาให้ประชาชนเข้าถึงการรับบริการด้านสังคมอย่างทั่วถึง และมีคุณภาพ

ที่	โครงการ / กิจกรรม	วัตถุประสงค์	เป้าหมาย	งบประมาณและที่มา			ตัวชี้วัด (KPI)	ผลที่คาดว่าจะได้รับ	หน่วยงานที่ รับผิดชอบ
				2558	2559	2560			
1.	โครงการฝึกอบรม อาสาสมัครป้องกันและ กำจัดโรคพิษสุนัขบ้า ประจำหมู่บ้าน	อาสาสมัครมีความรู้ ความเข้าใจในการ ป้องกันและกำจัดโรค พิษสุนัขบ้า	อาสาสมัครปศุ สัตว์ในพื้นที่ ตำบลทัพราช	-	15,000 (อบต.ทัพราช)	-	-อาสาสมัครมีความรู้ ความเข้าใจในการป้องกัน และกำจัดโรคพิษสุนัขบ้า	อาสาสมัครมีความรู้ ความเข้าใจในการ ป้องกันและกำจัด โรคพิษสุนัขบ้า	สำนักงาน ปลัดฯ
2.	โครงการเฝ้าระวังป้องกัน ควบคุมโรคติดต่อฯโดย แมลง	ประชาชนมีความรู้ใน การป้องกันและควบคุม โรคติดต่อฯโดยแมลง	หมู่ที่ 1-17	-	50,000 (อบต.ทัพราช)	-	-ประชาชนมีความรู้ใน การป้องกันและควบคุม โรคติดต่อฯโดยแมลง	ประชาชนมีความรู้ใน การป้องกันและควบคุม โรคติดต่อฯโดยแมลง	สำนักงาน ปลัดฯ
3.	โครงการรณรงค์ป้องกัน โรคพิษสุนัขบ้า	ประชาชนมีความรู้ใน การป้องกันโดยการนำ สุนัขรับการฉีดวัคซีน	หมู่ที่ 1-17	100,000 (อบต.ทัพราช)	-	-	-ประชาชนมีความรู้ใน การป้องกันโดยการนำ สุนัขรับการฉีดวัคซีน	ประชาชนมีความรู้ใน การป้องกันโดยการนำ สุนัขรับการฉีดวัคซีน 100 %	สำนักงาน ปลัดฯ
4.	โครงการพัฒนางาน สาธารณสุขมูลฐานประจำ หมู่บ้าน ปี 2558	เพื่อให้ประชาชน ได้รับบริการด้าน สาธารณสุข	หมู่ 1-17	255,000 (อบต.ทัพราช)	-	-	-เพื่อให้ประชาชน ได้รับบริการด้าน สาธารณสุข	ประชาชนมีสุขภาพ ดีขึ้น	สำนักงาน ปลัดฯ
5.	สมทบกองทุนหลักประกัน สุขภาพ อบต.ทัพราช	เพื่อสนับสนุนการ ดำเนินงานกองทุนหลัก ประกันสุขภาพในพื้นที่	จำนวน 1 แห่ง	985,000 (อบต.ทัพราช)	-	-	-สนับสนุนการ ดำเนินงานกองทุนหลัก ประกันสุขภาพในพื้นที่	ระบบหลักประกัน สุขภาพมีการบริหาร จัดการที่ดีขึ้น	สำนักงาน ปลัดฯ

6.	โครงการจัดตั้งวิฑูรย์ชุมชนตำบลทัพราช	เพื่อให้ประชาชนได้รับข้อมูลข่าวสารที่สะดวกและรวดเร็ว	จำนวน 1 แห่ง	-	-	500,000 (อบต.ทัพราช)	-ให้ประชาชนได้รับข้อมูลข่าวสารที่สะดวกและรวดเร็ว	ประชาชนได้รับรู้ข้อมูลข่าวสารอย่างทั่วถึง	ส่วนโยธา
7.	โครงการก่อสร้างบ้านเทิดไท้องค์ราชัน	เพื่อให้ผู้ยากจนยากไร้มีที่อยู่อาศัยและมีคุณภาพชีวิตที่ดีขึ้น	หมู่ 1 - 17 จำนวน 3 หลัง	-	450,000 (อบต.ทัพราช)	-	-ให้ผู้ยากจนยากไร้ที่มีที่อยู่อาศัยและมีคุณภาพชีวิตที่ดีขึ้น	ประชาชนผู้ยากไร้มีที่อยู่อาศัยเป็นของตนเอง	ส่วนโยธา
ที่	โครงการ / กิจกรรม	วัตถุประสงค์	เป้าหมาย	งบประมาณและที่มา			ตัวชี้วัด (KPI)	ผลที่คาดว่าจะได้รับ	หน่วยงานที่รับผิดชอบ
				2558	2559	2560			
8.	โครงการก่อสร้างหอกระจายข่าวภายในหมู่บ้านตะลุมพุก หมู่ที่ 2	เพื่อให้ประชาชนได้รับข้อมูลข่าวสารที่สะดวกและรวดเร็ว	จำนวน 1 แห่ง	-	150,000 (อบต.ทัพราช)	-	-ให้ประชาชนได้รับข้อมูลข่าวสารที่สะดวกและรวดเร็ว	ประชาชนได้รับรู้ข้อมูลข่าวสารอย่างทั่วถึง	ส่วนโยธา
9.	โครงการก่อสร้างหอกระจายข่าวภายในหมู่บ้านโคกไพล หมู่ที่ 7	เพื่อให้ประชาชนได้รับข้อมูลข่าวสารที่สะดวกและรวดเร็ว	จำนวน 1 แห่ง	100,000 (อบต.ทัพราช)	-	-	-ให้ประชาชนได้รับข้อมูลข่าวสารที่สะดวกและรวดเร็ว	ประชาชนได้รับรู้ข้อมูลข่าวสารอย่างทั่วถึง	ส่วนโยธา
10.	โครงการติดตั้งหอกระจายข่าวภายในหมู่บ้านคลองยาง หมู่ที่ 12	เพื่อให้ประชาชนได้รับข้อมูลข่าวสารที่สะดวกและรวดเร็ว	จำนวน 1 แห่ง	-	200,000 (อบต.ทัพราช)	-	-ให้ประชาชนได้รับข้อมูลข่าวสารที่สะดวกและรวดเร็ว	ประชาชนได้รับรู้ข้อมูลข่าวสารอย่างทั่วถึง	ส่วนโยธา

3.4 แนวทางการพัฒนาส่งเสริมการป้องกันและบรรเทาสาธารณภัย มีความปลอดภัยในชีวิตและทรัพย์สิน

ที่	โครงการ / กิจกรรม	วัตถุประสงค์	เป้าหมาย	งบประมาณและที่มา			ตัวชี้วัด (KPI)	ผลที่คาดว่าจะได้รับ	หน่วยงานที่รับผิดชอบ
				2558	2559	2560			
1.	โครงการป้องกันและลดอุบัติเหตุทางถนนในช่วงเทศกาลปีใหม่ และเทศกาล	เพื่อป้องกันและลดอุบัติเหตุทางถนน	ประชาชนผู้ใช้เส้นทางสัญจรไป- มา	172,000 (อบต.ทัพราช)	-	-	-เพื่อป้องกันและลดอุบัติเหตุทาง	ประชาชนมีความปลอดภัยในชีวิต	สำนักงานปลัด ฯ

	สงกรานต์ ประจำปี 2558						ถนน	และทรัพย์สิน	
2.	โครงการติดตั้งป้ายทางเข้าหมู่บ้านโคกไพล หมู่ 7	เพื่อป้องกันและลดอุบัติเหตุทางถนน	บ้านโคกไพล หมู่ 7	-	150,000 (อบต.ทัพราช)	-	-เพื่อป้องกันและลดอุบัติเหตุทางถนน	ประชาชนได้รับความสะดวกในการเดินทาง	ส่วนโยธา
3.	โครงการติดตั้งป้ายจำกัดความเร็ว , ป้ายบอกทางพร้อมกระจกนูนตามแยกต่างๆ บ้านทุ่งทะเล หมู่ 13	เพื่อป้องกันและลดอุบัติเหตุทางถนน	บ้านทุ่งทะเล หมู่ 13	-	-	150,000 (อบต.ทัพราช)	-เพื่อป้องกันและลดอุบัติเหตุทางถนน	ประชาชนมีความปลอดภัยในชีวิตและทรัพย์สิน	ส่วนโยธา
4.	อุดหนุนอำเภอตาพระยาโครงการรณรงค์ป้องกันและลดอุบัติเหตุช่วงเทศกาลปีใหม่และเทศกาลสงกรานต์ ประจำปี 2558	เพื่อป้องกันและลดอุบัติเหตุทางถนน	อำเภอตาพระยา	20,000 (อบต.ทัพราช)	-	-	-เพื่อป้องกันและลดอุบัติเหตุทางถนน	ประชาชนมีความปลอดภัยในชีวิตและทรัพย์สิน	สำนักงานปลัด ฯ
ที่	โครงการ / กิจกรรม	วัตถุประสงค์	เป้าหมาย	งบประมาณและที่มา			ตัวชี้วัด (KPI)	ผลที่คาดว่าจะได้รับ	หน่วยงานที่รับผิดชอบ
				2558	2559	2560			
5.	อุดหนุนอำเภอตาพระยาโครงการฝึกซ้อมแผนป้องกันและบรรเทาสาธารณภัย	เพื่อป้องกันและบรรเทาความเดือนร้อนของประชาชนจากสาธารณภัย	อำเภอตาพระยา	50,000 (อบต.ทัพราช)	-	-	-การฝึกซ้อมแผนป้องกันและบรรเทาสาธารณภัย	มีความพร้อมและสามารถช่วยเหลือผู้ประสบสาธารณภัยได้อย่างรวดเร็วและถูกวิธี	สำนักงานปลัด ฯ
6.	โครงการรักษาความสงบเรียบร้อยในหมู่บ้านตำบลทัพราช	เพื่อป้องกันและรักษาความสงบเรียบร้อยของประชาชน	ตำบลทัพราช	30,000 (อบต.ทัพราช)	-	-	-เพื่อป้องกันและรักษาความสงบเรียบร้อยของประชาชน	สามารถป้องกันและรักษาความสงบเรียบร้อยของประชาชนได้	สำนักงานปลัด ฯ

3.5 แนวทางการพัฒนามีการป้องกันแก้ไขปัญหาเสพติดในชุมชน

ที่	โครงการ / กิจกรรม	วัตถุประสงค์	เป้าหมาย	งบประมาณและที่มา	ตัวชี้วัด	ผลที่คาดว่าจะได้รับ	หน่วยงานที่
-----	-------------------	--------------	----------	------------------	-----------	---------------------	-------------

				2558	2559	2560	(KPI)	ได้รับ	รับผิดชอบ
1.	อุดหนุนอำเภอตาพระยา โครงการศูนย์ ศตส. อ.ตาพระยา	เพื่อป้องกันและสกัดกั้น การแพร่ระบาดของ ยาเสพติด	ประชาชน ตำบลทัพราช จำนวน 17 หมู่บ้าน	120,000 (อบต.ทัพราช)	-	-	-เพื่อป้องกันและ สกัดกั้นการแพร่ ระบาดของยาเสพติด	สามารถป้องกัน และแก้ไขปัญหา ยาเสพติดได้	สำนักงาน ปลัด ฯ
2.	อุดหนุนอำเภอตาพระยาโครงการ รักษาความสงบเรียบร้อยในพื้นที่ รับผิดชอบของ กองร้อย อส. อ. ตาพระยา	เพื่อป้องกันและสกัด กั้นการแพร่ระบาดของ ของยาเสพติด	ประชาชน ตำบลทัพราช จำนวน 17 หมู่บ้าน	10,000 (อบต.ทัพราช)	-	-	-เพื่อป้องกันและ สกัดกั้นการแพร่ ระบาดของยาเสพติด	สามารถป้องกัน และแก้ไขปัญหา ยาเสพติดได้	สำนักงาน ปลัด ฯ
3.	โครงการการศึกษาเพื่อต่อต้าน การใช้ยาเสพติดในเด็กนักเรียน และเยาวชน ตำบลทัพราช	เพื่อป้องกันและแก้ไข ปัญหาเสพติดในเด็ก นักเรียนและเยาวชน	นักเรียนโรงเรียนบ้านหนอง ผักแว่น จำนวน 56 คน และ นักเรียนโรงเรียนบ้านทดวงค์ สมบูรณ์ จำนวน 26 คน	-	18,000 (อบต.ทัพราช)	-	-การระบาดของ ยาเสพติด ลด น้อยลง	นักเรียนมีความรู้ ความสามารถ หลีกเลี่ยงจาก ปัญหาเสพติด	สำนักงาน ปลัด ฯ สภ.ตาพระ ยา

4. ยุทธศาสตร์การพัฒนาด้านศิลปะ วัฒนธรรมและภูมิปัญญาท้องถิ่น

4.1 แนวทางการพัฒนาจัดให้มีกิจกรรมวันสำคัญทางศาสนา ประเพณีและภูมิปัญญาท้องถิ่น

ที่	โครงการ / กิจกรรม	วัตถุประสงค์	เป้าหมาย	งบประมาณและที่มา			ตัวชี้วัด (KPI)	ผลที่คาดว่าจะได้รับ	หน่วยงาน ที่ รับผิดชอบ
				2558	2559	2560			
1.	โครงการวันสำคัญทาง พระพุทธศาสนา ประกอบด้วย 1. วันมาฆบูชา 2. วันวิสาขบูชา	เพื่อส่งเสริม ขนบธรรมเนียมประเพณี ของไทย	วัดและสำนักสงฆ์ใน เขตพื้นที่ตำบลทัพ ราช	10,500 10,500 (อบต.ทัพราช)	-	-	-ประชาชน ทั่วไปจำนวน 300 คน สืบ สานประเพณี	ประชาชนให้ ความสำคัญเกี่ยวกับ ประเพณีวัฒนธรรม เพิ่มมากขึ้น	ส่วนการ ศึกษาฯ

							ไทย		
2.	โครงการวันสำคัญทางพระพุทธศาสนาและถวายเทียนพรรษา ประจำปี 2558	เพื่อส่งเสริมขนบธรรมเนียมประเพณีของไทย	วัดและสำนักสงฆ์ในเขตพื้นที่ตำบลทัพราช	48,500 (อบต.ทัพราช)	-	-	-วันสำคัญทางพระพุทธศาสนาและถวายเทียนพรรษา	ประชาชนให้ความสำคัญเกี่ยวกับประเพณีวัฒนธรรมเพิ่มมากขึ้น	ส่วนการศึกษา
3.	โครงการสืบสานประเพณีลอยกระทง	เพื่อส่งเสริมอนุรักษ์วัฒนธรรมประเพณีอันดีงามของท้องถิ่น	หมู่ 1-17	199,000 (อบต.ทัพราช)	-	-	-หมู่ 1-17 สืบสานประเพณีไทย	ประเพณีท้องถิ่นได้รับการอนุรักษ์ตลอดไป	ส่วนการศึกษา
4.	โครงการสืบสานประเพณีตักบาตรเทโวโรหณะ ประจำปี 2558 ณ ปราสาทเขาโล้น	เพื่อส่งเสริมอนุรักษ์วัฒนธรรมประเพณีอันดีงามของท้องถิ่น	ประชาชนในตำบลทัพราชและพื้นที่ใกล้เคียง	254,000 (อบต.ทัพราช)	-	-	-สืบสานประเพณีท้องถิ่น	ประเพณีท้องถิ่นได้รับการอนุรักษ์ตลอดไป	ส่วนการศึกษา
5.	โครงการสืบสานประเพณีบุญบั้งไฟ ประจำปี 2558	เพื่อส่งเสริมอนุรักษ์วัฒนธรรมประเพณีอันดีงามของท้องถิ่น	หมู่ 1-17	-	50,000 (อบต.ทัพราช)	-	-หมู่ 1-17 สืบสานประเพณีไทย	ประเพณีท้องถิ่นได้รับการอนุรักษ์ตลอดไป	ส่วนการศึกษา
6.	อุดหนุนอำเภอตาพระยาโครงการจัดงานสืบสานวัฒนธรรมชายแดนเบิ่งบูรพางานกาชาดจังหวัดสระแก้ว	เพื่อส่งเสริมอนุรักษ์วัฒนธรรมประเพณีอันดีงามของท้องถิ่น	อำเภอตาพระยา	50,000 (อบต.ทัพราช)	-	-	-สืบสานประเพณีท้องถิ่น	ประเพณีท้องถิ่นได้รับการอนุรักษ์ตลอดไป	ส่วนการศึกษา
ที่	โครงการ / กิจกรรม	วัตถุประสงค์	เป้าหมาย	งบประมาณและที่มา			ตัวชี้วัด	ผลที่คาดว่าจะได้รับ	หน่วยงาน

				2558	2559	2560	(KPI)		ที่ รับผิดชอบ
7.	อุดหนุนคณะกรรมการวัดหนอง ติมโครงการอยู่ปรีวากรรมและ ปฏิบัติธรรม ประจำปี 2558	เพื่อส่งเสริมให้ประชาชน ได้ปฏิบัติธรรม	วัดหนองติม	70,000 (อบต.ทัพราช)	-	-	-คณะกรรมการวัด หนองติมโครงการ อยู่ปรีวากรรม และปฏิบัติธรรม	ประชาชนให้ ความสำคัญต่อการ ปฏิบัติธรรมและมี จิตใจดีงาม	ส่วนการ ศึกษาฯ
8.	อุดหนุนคณะกรรมการวัดโคก กราดโครงการอยู่ปรีวากรรม และปฏิบัติธรรม ประจำปี2558	เพื่อส่งเสริมให้ประชาชน ได้ปฏิบัติธรรม	วัดโคกกราด	30,000 (อบต.ทัพราช)	-	-	-คณะกรรมการวัด โคกกราดโครงการ อยู่ปรีวากรรม และปฏิบัติธรรม	ประชาชนให้ ความสำคัญต่อการ ปฏิบัติธรรมและมี จิตใจดีงาม	ส่วนการ ศึกษาฯ
9.	อุดหนุนจังหวัดสระแก้วโครงการ จัดกิจกรรมการแสดงประกอบ แสง สีเสียงและสื่อผสมงานสืบ สานวัฒนธรรมเบ็องบูรพา ประจำปี2558	เพื่อส่งเสริมอนุรักษ์ วัฒนธรรมประเพณีอันดี งามของจังหวัดสระแก้ว	ประชาชนในจังหวัด สระแก้ว	25,000 (อบต.ทัพราช)	-	-	-สืบสานประเพณี จังหวัดสระแก้ว	วัฒนธรรมประเพณี อันดีงามของจังหวัด สระแก้วคงอยู่สืบไป	ส่วนการ ศึกษาฯ
10	อุดหนุนจังหวัดสระแก้วโครงการ จัดสร้างอุทยานพุทธมณฑล สระแก้ว ประจำปี 2558	เพื่อจัดสร้างอุทยานพุทธ มณฑลสระแก้ว	ประชาชนทั่วไป	-	100,000 (อบต.ทัพราช)	-	-เรียนรู้และ ถ่ายทอด ศิลปวัฒนธรรมและ ภูมิปัญญาท้องถิ่น	มีพระพุทธรูปประจำ จังหวัดเพื่อให้ ประชาชนเคารพบูชา	ส่วนการ ศึกษาฯ

4.2 แนวทางการพัฒนาส่งเสริม อบรมให้ความรู้ด้านคุณธรรม จริยธรรม ให้กับเยาวชน และประชาชน

ที่	โครงการ / กิจกรรม	วัตถุประสงค์	เป้าหมาย	งบประมาณและที่มา			ตัวชี้วัด (KPI)	ผลที่คาดว่าจะ ได้รับ	หน่วยงานที่ รับผิดชอบ
				2558	2559	2560			
1.	โครงการฝึกอบรมมารยาท ไทย	เพื่อที่เยาวชนไทยให้ ความสำคัญการมารยาทไทย	นักเรียนในเขตพื้นที่ ตำบลทัพราช จำนวน 100 คน	-	30,000 (อบต.ทัพราช)	-	-นักเรียน จำนวน 100	นักเรียนมีความรู้ความ เข้าใจในเรื่องมารยาท ในสถานการณ์ต่างๆ	ส่วนการ ศึกษาฯ

2.	แผนงานยุทธศาสตร์สระแก้ว เมืองแห่งความสุข ภายใต้ 4 ดี วิถีพอเพียง	เพื่อให้คณะกรรมการหมู่บ้านนำ งบประมาณไปขับเคลื่อนตาม แผนยุทธศาสตร์จังหวัดสระแก้ว	ประชาชน ในตำบลทัพราช	20,000 (อบต.ทัพราช)	-	-	-ประชาชนใน ตำบลทัพราช	ประชาชนอยู่ดี กินดี ตามวิถี พอเพียง	สำนักงาน ปลัดฯ
----	--	--	-------------------------	------------------------	---	---	--------------------------	---	-------------------

4.3 แนวทางการพัฒนาจัดให้มีการก่อสร้างและปรับปรุง ฌาปนสถาน สถานที่สำคัญของท้องถิ่น

ที่	โครงการ / กิจกรรม	วัตถุประสงค์	เป้าหมาย	งบประมาณและที่มา			ตัวชี้วัด (KPI)	ผลที่คาดว่าจะได้รับ	หน่วยงานที่ รับผิดชอบ
				2558	2559	2560			
1.	โครงการปรับปรุงฌาปน สถาน	เพื่อให้มีสถานที่ในการ ประกอบศาสนพิธี	หมู่ 5,7,10,12	-	1,200,000 (อบต.ทัพราช)	-	-ปรับปรุงฌาปนสถาน จำนวน 4 หมู่บ้าน	มีสถานที่ในการ ประกอบศาสนพิธี	ส่วนโยธา
2.	โครงการปรับปรุง อนุสรณ์สถานจารึก ร. 5 ประจำปี 2558	เพื่อบูรณะอนุสรณ์ สถานจารึก ร. 5	จำนวน 1 แห่ง	-	-	250,000 (อบต.ทัพราช)	-บูรณะอนุสรณ์ สถานจารึก จำนวน 1 แห่ง	สถานจารึก ร.5 ได้รับ การบูรณะ	ส่วนโยธา

5. ยุทธศาสตร์การพัฒนาด้านทรัพยากรธรรมชาติ สิ่งแวดล้อม และการท่องเที่ยว

5.1 แนวทางการพัฒนาส่งเสริมและจัดตั้งศูนย์เรียนรู้ด้านพลังงาน การกำจัดขยะมูลฝอย และสิ่งปฏิกูล

ที่	โครงการ / กิจกรรม	วัตถุประสงค์	เป้าหมาย	งบประมาณและที่มา			ตัวชี้วัด (KPI)	ผลที่คาดว่าจะได้รับ	หน่วยงานที่ รับผิดชอบ
				2558	2559	2560			
1.	โครงการจัดตั้งศูนย์ เรียนรู้พลังงาน ตำบลทัพราช	เพื่อส่งเสริมให้มีการ ประหยัดพลังงาน และ อนุรักษ์พลังงานอย่างถูกวิธี และใช้ทรัพยากรอย่างรู้ คุณค่า	โรงเรียนในเขตพื้นที่ ตำบลทัพราช	-	-	490,000 (อบต.ทัพราช)	-การจัดตั้งศูนย์เรียนรู้ พลังงานตำบลทัพ ราช	ประชาชนมีการประ หยัดและอนุรักษ์ พลังงานอย่างถูกวิธีใช้ ทรัพยากรอย่างรู้ คุณค่า	สำนักงาน ปลัดฯ
2.	โครงการก่อสร้าง เตาเผาขยะ	เพื่อส่งเสริมให้ชุมชนมี สภาพแวดล้อมที่ดี	อบต.ทัพราช	-	500,000 (อบต.ทัพราช)	-	-เตาเผาขยะ	ชุมชนมีความสะอาด และมีสภาพแวดล้อมที่ ดีขึ้น	ส่วนโยธา

3.	โครงการขุดบ่อทิ้งขยะพร้อมทางเข้าบ้านหนองปรือ หมู่ที่ 3	เพื่อส่งเสริมให้ชุมชนมีสภาพแวดล้อมที่ดี	กว้าง 60.00 ม. ยาว 30.00 ม. ลึก 3.00 ม. พร้อมปรับเกลี่ยเรียบ	177,000 (อบต.ทัพราช)	-	-	-บ่อทิ้งขยะพร้อมทางเข้ายาว 30 ม.ที่มาตรฐาน	ชุมชนมีความสะอาดและมีสภาพแวดล้อมที่ดีขึ้น	ส่วนโยธา
4.	โครงการกำจัดวัชพืชแหล่งน้ำสาธารณะบ้านเหนือ หมู่ 4	เพื่อส่งเสริมให้ชุมชนมีแหล่งน้ำที่สะอาดไม่ตื้นเขิน	แหล่งน้ำธรรมชาติ บ้านเหนือ หมู่ 4	-	100,000 (อบต.ทัพราช)	-	-กำจัดวัชพืชแหล่งน้ำสาธารณะ	มีแหล่งน้ำไว้ใช้อย่างพอเพียงตลอดทั้งปี	ส่วนโยธา

5.2 แนวทางการพัฒนาจัดให้มีการบำรุงรักษา อนุรักษ์การเพิ่มพื้นที่ป่าไม้ การใช้ประโยชน์จากป่าไม้ และทรัพยากรธรรมชาติ

ที่	โครงการ / กิจกรรม	วัตถุประสงค์	เป้าหมาย	งบประมาณและที่มา			ตัวชี้วัด (KPI)	ผลที่คาดว่าจะได้รับ	หน่วยงานที่รับผิดชอบ
				2558	2559	2560			
1.	โครงการวันสิ่งแวดล้อมโลก	เพื่อให้มีพื้นที่ป่าเพิ่มมากขึ้น	หมู่ 1-17		30,000 (อบต.ทัพราช)	-	-การทำลายป่าลดน้อยลง	มีพื้นที่ป่าไม้เพิ่มมากขึ้น	สำนักงานปลัด ฯ
2.	โครงการธนาคารต้นไม้บ้านโคกไพล หมู่ที่ 7	เพื่อให้มีพื้นที่ป่าเพิ่มมากขึ้น	ไม้ยืนต้น จำนวน 1,000 ต้น	-	80,000 (อบต.ทัพราช)	-	-ไม้ยืนต้น จำนวน 1,000 ต้น	มีพื้นที่ป่าไม้เพิ่มมากขึ้น	สำนักงานปลัด ฯ
3.	โครงการฝึกอบรมอาสาสมัครป้องกันและควบคุมไฟป่าตำบลทัพราช	เพื่อให้มีพื้นที่ป่าเพิ่มมากขึ้นและป้องกันการทำลายป่า	ประชาชนในพื้นที่ตำบลทัพราช	30,000 (อบต.ทัพราช)	-	-	-ประชาชนในพื้นที่ทัพราช	มีพื้นที่ป่าไม้เพิ่มมากขึ้น	สำนักงานปลัด ฯ

5.3 แนวทางการพัฒนาส่งเสริม สนับสนุนให้มีการปรับปรุงและพัฒนาเป็นแหล่งท่องเที่ยวเชิงนิเวศน์ที่มีอยู่แล้วให้เป็นที่รู้จักของประชาชน

ที่	โครงการ / กิจกรรม	วัตถุประสงค์	เป้าหมาย	งบประมาณและที่มา	ตัวชี้วัด	ผลที่คาดว่าจะได้รับ	หน่วยงานที่
-----	-------------------	--------------	----------	------------------	-----------	---------------------	-------------

				2558	2559	2560	(KPI)		รับผิดชอบ
1.	โครงการเปิดแหล่งท่องเที่ยวใหม่ 1 คลอง 2 ถนน (ละเลิง, ห้วยลำสะโตน)	เพื่อสร้างรายได้ให้กับชุมชน	20 กิโลเมตร	-	3,000,000 (อบจ./งบพัฒนาจังหวัด)	-	-แหล่งท่องเที่ยวจำนวน 2 แห่ง	ประชาชนมีรายได้เพิ่มขึ้น และลดรายจ่าย	สำนักงานปลัดฯ
2.	โครงการจักรยานแรลลี่ท่องเที่ยวอุทยานแห่งชาติตาพระยา	เพื่อส่งเสริมการท่องเที่ยวในเชิงอนุรักษ์	หมู่ 1 - 17	-	150,000 (อบต.ทัพราช)	-	-ประชาชนในเขตพื้นที่ตำบลทัพราชจำนวน 200 คน	การท่องเที่ยวเชิงอนุรักษ์ได้รับการส่งเสริม	สำนักงานปลัดฯ

6. ยุทธศาสตร์การพัฒนาด้านบุคลากรและองค์กร

6.1 แนวทางการพัฒนาให้มีการพัฒนาประสิทธิภาพของบุคลากร

ที่	โครงการ / กิจกรรม	วัตถุประสงค์	เป้าหมาย	งบประมาณและที่มา			ตัวชี้วัด (KPI)	ผลที่คาดว่าจะได้รับ	หน่วยงาน ที่ รับผิดชอบ
				2558	2559	2560			
1.	โครงการฝึกอบรมเพิ่มประสิทธิภาพการทำงานของบุคลากรท้องถิ่นและทัศนศึกษาดูงานนอกสถานที่	เพื่อเพิ่มศักยภาพในการปฏิบัติงานของบุคลากร	คณะผู้บริหาร , สมาชิกสภา ฯ , พนักงานส่วนตำบล และพนักงานจ้าง	-	400,000 (อบต.ทัพราช)	-	-บุคลากรมีศักยภาพในการทำงาน	บุคลากรในองค์กรมีศักยภาพในการปฏิบัติงานเพิ่มมากขึ้น	สำนักงานปลัดฯ
2.	โครงการฝึกอบรม อปพร. หลักสูตรจัดตั้งและทบทวนประจำปี 2558	เพื่อเพิ่มจำนวน อปพร. และความสามารถในการปฏิบัติงาน	อปพร.ในเขตพื้นที่ตำบลทัพราช จำนวน 291 คน	1,216,300 (อบต.ทัพราช)	-	-	-อปพร.ในเขตพื้นที่ตำบล ทัพราชจำนวน 285 คน	ผู้เข้ารับการฝึกอบรมได้รับความรู้และมีความพร้อมในการปฏิบัติงาน	สำนักงานปลัดฯ

6.2 แนวทางการพัฒนาให้มีการพัฒนาศักยภาพขององค์กร

ที่	โครงการ / กิจกรรม	วัตถุประสงค์	เป้าหมาย	งบประมาณและที่มา			ตัวชี้วัด (KPI)	ผลที่คาดว่าจะได้รับ	หน่วยงานที่ รับผิดชอบ
				2558	2559	2560			
1.	อุดหนุนอำเภอตาพระยา โครงการจัดงานวันเฉลิมพระ ชนมพรรษา ฯ และงานรัฐ พิธีต่าง ๆ	เพื่อแสดงความ จงรักภักดีต่อสถาบัน พระมหากษัตริย์	ข้าราชการและ ประชาชนทุกหมู่เหล่า	15,000 (อบต.ทัพราช)	-	-	-แสดงความ จงรักภักดีต่อสถาบัน พระมหากษัตริย์	ประชาชนได้แสดงความ จงรักภักดี ต่อสถาบันรรมหา กษัตริย์	สำนักงาน ปลัด ฯ
2.	อุดหนุนอำเภอตาพระยา โครงการเตรียมการรับเสด็จ	เพื่อเตรียมความพร้อมใน การรับเสด็จ	อำเภอตาพระยา	100,000 (อบต.ทัพราช)	-	-	-มีความพร้อม ใน การรับเสด็จ	อำเภอตาพระยา มีความพร้อมในการรับ เสด็จ	สำนักงาน ปลัด ฯ
3.	โครงการ”จัดกิจกรรมวัน เฉลิมพระชนมพรรษา 12 สิงหาคมราชินี” ประจำปี 2558	เพื่อถวายความจงรักภักดี ต่อสมเด็จพระนางเจ้าสิริ กิติพระบรมราชินีนาถ	ส่วนราชการ,ผู้นำท้องถิ่น, คณะผู้บริหาร, เจ้าหน้าที่, และประชาชนทุกหมู่เหล่า	204,000 (อบต.ทัพราช)	-	-	-แสดงความ จงรักภักดีต่อสมเด็จพระ นางเจ้าสิริกิติ์ฯ	ได้แสดงความ จงรักภักดีต่อสมเด็จพระ นางเจ้าสิริกิติ์ฯ	สำนักงาน ปลัด ฯ
ที่	โครงการ / กิจกรรม	วัตถุประสงค์	เป้าหมาย	งบประมาณและที่มา			ตัวชี้วัด (KPI)	ผลที่คาดว่าจะได้รับ	หน่วยงานที่ รับผิดชอบ
				2558	2559	2560			
4.	โครงการ”จัดกิจกรรมวันเฉลิม พระชนมพรรษา 5 ธันวาคม มหาราช” ประจำปี 2558	เพื่อถวายความจงรักภักดีต่อ พระบาท สมเด็จพระ เจ้าอยู่หัว	ส่วนราชการ,ผู้นำท้องถิ่น, คณะผู้บริหาร, เจ้าหน้าที่, และประชาชนทุกหมู่เหล่า	211,500 (อบต.ทัพราช)	-	-	-แสดงความจงรักภักดี ต่อพระบาทสมเด็จพระ เจ้าอยู่หัว	ได้แสดงความจงรักภักดี ต่อพระบาท สมเด็จพระ เจ้าอยู่หัว	สำนักงาน ปลัด ฯ
5.	โครงการจัดกิจกรรมเนื่องใน วัน อปพร. วันที่ 22 มีนาคม 2558	เพื่อเชิดชูความสำเร็จของ อปพร. ให้ปรากฏแก่ ประชาชน	สมาชิก อปพร. ในตำบลทัพราช จำนวน 284 นาย	10,000 (อบต.ทัพราช)	-	-	-เพื่อเชิดชู ความ สำเร็วของ อปพร.	ประชาชนตระหนักถึงความ เสียสละที่ อปพร.ปฏิบัติงาน เพื่อสังคมและประเทศชาติ	สำนักงาน ปลัด ฯ
6.	ค่าใช้จ่ายในการรับรองคณะ ข้าราชการตามโครงการจังหวัด เคลื่อนที่	เพื่อรับรองคณะข้าราชการ	คณะข้าราชการ ทุกหมู่เหล่า	100,000 (อบต.ทัพราช)	-	-	-เลี้ยงรับรอง ข้าราชการ	การบริหารงานในองค์กร ดีขึ้น	สำนักงาน ปลัด ฯ

7.	<p>จัดซื้อครุภัณฑ์ ประกอบด้วย <u>สำนักงานปลัดฯ</u></p> <p>1. ชุดกู้ชีพ</p> <p>2. ซ็อรยนต์บรรทุกแบบเปิดข้าง -เท้าย 240แรงแม้วพร้อมติดตั้งชุดเครน ไฮดรอลิก ชนิดพับหลังแก๊ง 12เมตร</p> <p><u>ส่วนการศึกษาฯ</u>ครุภัณฑ์สำนักงานศูนย์พัฒนาเด็กเล็กในพื้นที่ จำนวน .6 ศูนย์</p> <p><u>ส่วนการคลัง</u></p> <p>1. ตู้เหล็กเก็บเอกสาร แบบ 2 บาน</p> <p>2. เครื่องคอมพิวเตอร์ ชนิดพกพาพร้อมเครื่องพิมพ์</p> <p>3. เก้าอี้พนักงาน</p> <p>4. ตู้เหล็กเก็บเอกสาร แบบบานเลื่อน</p> <p>5. กล้องถ่ายรูป</p>	<p>เพื่อให้หน่วยงานมีเครื่องมือเครื่องใช้เพียงพอต่อการดำเนินงาน</p>	<p>จำนวน 20 ชุด</p> <p>จำนวน 1 คัน</p> <p>จำนวน 1 ชุด</p> <p>จำนวน 6 ตัว</p> <p>จำนวน 1 ชุด</p> <p>จำนวน 6 ตัว</p> <p>จำนวน 4 ตัว</p> <p>จำนวน 1 ตัว</p>	<p>44,000</p> <p>3,500,000</p> <p>638,000</p> <p>66,000</p> <p>55,000</p> <p>31,200</p> <p>22,000</p> <p>17,000</p> <p>(อบต.ทัพราช)</p>	<p>-</p> <p>-</p>	<p>-</p> <p>-</p>	<p>-สำนักงาน มีอุปกรณ์ที่มีมาตรฐาน</p>	<p>หน่วยงานมีเครื่องมือเครื่องใช้เพียงพอต่อการดำเนินงาน</p>	<p>สำนักงาน ปลัด ฯ</p> <p>ส่วนการศึกษาฯ</p> <p>ส่วนการคลัง</p>
ที่	โครงการ / กิจกรรม	วัตถุประสงค์	เป้าหมาย	งบประมาณและที่มา			ตัวชี้วัด (KPI)	ผลที่คาดว่าจะได้รับ	หน่วยงานที่รับผิดชอบ
				2558	2559	2560			
8.	โครงการปรับปรุง สำนักงาน บ้านพัก และ บริเวณสำนักงาน	เพื่อให้เกิดความสะอาด ในการปฏิบัติงาน	จำนวน 1 แห่ง	200,000 (อบต.ทัพราช)	-	-	-ให้เกิดความสะอาดในการปฏิบัติงาน	เกิดความสะอาดในการปฏิบัติงาน	ส่วนโยธา

องค์การบริหารส่วน ตำบลทัพราช									
---------------------------------	--	--	--	--	--	--	--	--	--

6.3 แนวทางการพัฒนาให้มีการตรวจสอบองค์กร โดยประชาชนเข้ามามีส่วนร่วมในกิจกรรมด้านต่างๆ

ที่	โครงการ / กิจกรรม	วัตถุประสงค์	เป้าหมาย	งบประมาณและที่มา			ตัวชี้วัด (KPI)	ผลที่คาดว่าจะได้รับ	หน่วยงานที่ รับผิดชอบ
				2558	2559	2560			
1.	อุดหนุนอำเภอตาพระยา โครงการศูนย์ข้อมูล ข่าวสารจัดซื้อจัดจ้าง ของ องค์การปกครอง ส่วนท้องถิ่น	เพื่อให้ประชาชนและส่วน ราชการได้รับการบริการด้าน ข้อมูลข่าวสารในการจัดซื้อจัด จ้าง ได้สะดวกและรวดเร็ว	องค์กรปกครอง ส่วนท้องถิ่นในเขต อำเภอ ตาพระยา	30,000 (อบต.ทัพราช)	-	-	-การบริการด้าน ข่าวสารสะดวก และรวดเร็ว	ประชาชนและส่วน ราชการได้รับการ บริการด้านข้อมูล ข่าวสารในการจัดซื้อ จัดจ้าง	สำนักงาน ปลัด ฯ
2.	โครงการประชุม ประชาคมการจัดทำ แผนพัฒนาสามปี (พ.ศ. 2559-2561)	เพื่อรับทราบปัญหา และความต้องการ ของประชาชนในพื้นที่	หมู่ 1 - 17	100,000 (อบต.ทัพราช)	-	-	-ประชาชนทั้ง 1-17 หมู่บ้าน	ประชาชนได้รับ ประโยชน์อย่าง แท้จริง	สำนักงาน ปลัด ฯ

ส่วนที่ 6

การนำแผนพัฒนาสามปีไปสู่การปฏิบัติ และการติดตาม ประเมินผล

การประเมินผล (Evaluation)

การประเมินผลแผนยุทธศาสตร์ จำเป็นต้องมีเกณฑ์มาตรฐาน (Standard Criteria) และตัวชี้วัด (Indicators) เพื่อใช้เป็นกรอบในการประเมินเพื่อให้เกิดความชัดเจน เป็นระบบ มีมาตรฐานและเป็นที่ยอมรับ โดยประกอบด้วย เกณฑ์ที่สำคัญใน 2 ระดับ คือเกณฑ์การประเมินหน่วยงาน และเกณฑ์การประเมินโครงการ

เกณฑ์มาตรฐานและตัวชี้วัดการประเมินผลหน่วยงาน

เกณฑ์มาตรฐาน (Standard criteria)	ตัวชี้วัด (Indicators)	ตัวอย่างกรอบตัวแปร (Attributes)
1. สัมฤทธิ์ผลและการบรรลุ วัตถุประสงค์ของนโยบาย	- ผลผลิต - ผลลัพธ์	- ผลต่างระหว่างเป้าหมายกับ วัตถุประสงค์ที่กำหนดไว้
2. ความเสมอภาคและความ เป็นธรรมในสังคม	- การเข้าถึง - การจัดสรรทรัพยากร - การกระจายผลประโยชน์ - ความเสมอภาค	- ปริมาณและคุณภาพทรัพยากรที่ ได้รับจัดสรรต่อคน - ผลประโยชน์ที่แต่ละ กลุ่มเป้าหมายได้รับในแต่ละครั้ง - การไม่เลือกปฏิบัติและ/หรือการ เลือกปฏิบัติ ที่เป็นคุณ/ไม่ใช่โทษ
3. ความสามารถและคุณภาพในการ ให้บริการ	- สมรรถนะของหน่วยงาน - ความทั่วถึงและเพียงพอ - ความถี่ในการให้บริการ - ประสิทธิภาพการให้บริการ	- พื้นที่เป้าหมายและประชากร กลุ่มเป้าหมายที่รับบริการ - จำนวนครั้งในการให้บริการ - ผลลัพธ์เทียบกับปัจจัยนำเข้า
4. ความรับผิดชอบของหน่วยงาน	- พันธกิจต่อสังคม - ความรับผิดชอบต่อสาธารณะ - การให้หลักประกันความเสี่ยง - การยอมรับข้อผิดพลาด	- การจัดลำดับความสำคัญ - ภารกิจหลักและภารกิจรอง - การตัดสินใจที่สะท้อนความ รับผิดชอบ
5. การสนองตอบความต้องการของ ประชาชน	- การกำหนดประเด็นปัญหา - การรับฟังความคิดเห็น - มาตรการ/กลยุทธ์ในการแก้ไข ปัญหา - ความรวดเร็วในการแก้ไขปัญหา	- ระดับการมีส่วนร่วม - การปรึกษาหารือ - การสำรวจความต้องการ

6. ความพึงพอใจของประชาชน กลุ่มเป้าหมาย	- ระดับความพึงพอใจ - การยอมรับ/คัดค้าน	- สัดส่วนของประชาชน กลุ่มเป้าหมายที่พอใจหรือไม่ พอใจ - ความคาดหวัง - ผลสะท้อนกลับ
---	---	---

เกณฑ์มาตรฐานและตัวชี้วัดการประเมินโครงการ

การประเมินผลโครงการ จำเป็นต้องมีเกณฑ์และตัวชี้วัดเพื่อเป็นเครื่องมือกำหนดกรอบทิศทางในการวิเคราะห์และประเมินผลโครงการ ประกอบด้วยเกณฑ์ที่สำคัญ 8 เกณฑ์ด้วยกัน คือ

1. เกณฑ์ความก้าวหน้า (Progress)

เป็นการพิจารณาเปรียบเทียบผลของการดำเนินกิจกรรมกับเป้าหมายที่กำหนดตามแผนการประเมินความก้าวหน้าซึ่งจะตอบคำถามว่า การดำเนินกิจกรรมตามโครงการสอดคล้องกับวัตถุประสงค์ที่กำหนดหรือไม่เป็นไปตามกรอบเวลาหรือไม่ และประสบปัญหาอุปสรรคอะไรบ้าง ประกอบด้วยตัวชี้วัด 4 ประการ คือ

(1) **ผลผลิตเทียบกับเป้าหมายรวมในช่วงเวลา** เป็นการดูสัดส่วนของผลผลิต (Output) ของโครงการว่าบรรลุเป้าหมายมากน้อยเพียงใด อาทิ ความยาวของถนนที่สร้างได้ จำนวนแหล่งน้ำขนาดเล็ก เพื่อการเกษตรสัดส่วนปริมาณงานการก่อสร้าง เทียบกับเป้าหมายรวมในช่วงเวลาที่กำหนด

(2) **จำนวนกิจกรรมแล้วเสร็จ** เนื่องจากโครงการประกอบด้วยชุดกิจกรรมมากมาย จึงจำเป็นต้องมีตัวชี้วัดความก้าวหน้า โดยพิจารณาจำนวนกิจกรรมและประเภทของกิจกรรมที่ดำเนินการไปแล้ว ทั้งกิจกรรมหลัก กิจกรรมพื้นฐาน กิจกรรมรอง และกิจกรรมเสริม ในช่วงระยะเวลาเป็นสัปดาห์ เดือน ไตรมาส หรือระยะเวลาของโครงการ (Phase)

(3) **ทรัพยากรที่ใช้ไปในช่วงเวลา** เป็นตัวชี้วัดความก้าวหน้าของการใช้ทรัพยากรในโครงการซึ่งครอบคลุมด้วยงบประมาณโครงการ ได้แก่งบประมาณที่ใช้ไป งบประมาณที่อยู่ระหว่างผูกพันและแผนงานใช้จ่ายงบประมาณโครงการ และอัตราการใช้บุคลากรสัมพันธ์กับเวลาในรูปของคนต่อวัน หรือคนต่อเดือน

(4) **ระยะเวลาที่ใช้ไป** เป็นตัวชี้วัดความก้าวหน้าเพื่อดูว่าได้ใช้เวลาไปเท่าใดแล้วและเหลือระยะเวลาอีกเท่าใดจึงจะครบกำหนดแล้วเสร็จ โดยจะสามารถใช้เป็นเกณฑ์ประเมินและควบคุมกิจกรรมให้บรรลุตามเป้าหมายด้านเวลา และเพื่อทราบถึงระยะเวลาที่จะต้องใช้จริงเพื่อให้บรรลุเป้าหมายรวม

2. เกณฑ์ประสิทธิภาพ (Efficiency)

การประเมินประสิทธิภาพเป็นการเปรียบเทียบผลลัพธ์ที่ได้ กับทรัพยากรที่ใช้ไปในการดำเนินงานทรัพยากรที่ใช้นอกจากงบประมาณแล้ว ยังหมายรวมถึงทรัพยากรมนุษย์ ทรัพยากรทางการจัดการและระยะเวลาที่ใช้ไปในการดำเนินงาน ประกอบด้วยตัวชี้วัด 4 ประการ คือ

(1) **สัดส่วนผลผลิตต่อค่าใช้จ่าย** เป็นตัวชี้วัดประสิทธิภาพการใช้ทรัพยากรทางการเงินของโครงการ เพื่อให้ได้ผลผลิตที่เหมาะสมและคุ้มค่ากับการลงทุน ซึ่งจะช่วยให้เกิดการใช้จ่ายเป็นไปอย่างมีประสิทธิภาพ สมประโยชน์ลดค่าใช้จ่าย และประหยัดต้นทุนการผลิต

(2) **ผลผลิตต่อกำลังคน** เป็นตัวชี้วัดประสิทธิภาพการผลิตต่อบุคลากรหรือเจ้าหน้าที่โครงการ ซึ่งนอกจากจะเป็นตัวชี้วัดถึงประสิทธิภาพการดำเนินงานแล้ว ยังแสดงถึงสมรรถนะ และศักยภาพของทรัพยากรบุคคลในการดำเนินโครงการ และจะเป็นแนวทางในการปรับขนาดกำลังคนที่เหมาะสมในการดำเนินกิจกรรม และการเพิ่มขีดความสามารถของบุคลากรในระยะยาวอีกด้วย

(3) **ผลิตภาพต่อหน่วยเวลา** เป็นตัวชี้วัดประสิทธิภาพการผลิตในช่วงเวลา อาทิ จำนวนคร้วเรียนที่ได้รับการอบรมอาชีพเสริมนอกภาคเกษตรต่อเดือน จำนวนนักเรียนที่เข้าเรียนต่อตามโครงการขยายโอกาสทางการศึกษาในแต่ละปี จำนวนผู้ประกอบการรายย่อยที่ได้รับการส่งเสริมการลงทุนในแต่ละช่วงไตรมาส

(4) **การประหยัดทรัพยากรการจัดการ** เป็นตัวชี้วัดความสามารถของโครงการในการประหยัดทรัพยากรทางการบริหารจัดการ อาทิ การปรับลดค่าใช้จ่ายที่ไม่จำเป็นในการดำเนินโครงการ การตัดทอนขั้นตอนการปฏิบัติ ซึ่งส่งผลต่อการลดค่าใช้จ่ายของโครงการ การประหยัดพลังงานและค่าสาธารณูปการคิดเป็นร้อยละของค่าใช้จ่ายรวม

3. เกณฑ์ประสิทธิผล (Effectiveness)

การประเมินประสิทธิผล เป็นเกณฑ์พิจารณาระดับการบรรลุวัตถุประสงค์เฉพาะด้าน โดยดูจากผลลัพธ์จากการดำเนินงาน ตลอดจนการเปลี่ยนแปลงของประชากรกลุ่มเป้าหมายตามโครงการ ประกอบด้วย ตัวชี้วัด 4 ประการ คือ

(1) **ระดับการบรรลุเป้าหมาย** เป็นตัวชี้วัดว่าโครงการบรรลุเป้าหมายด้านใดบ้างและการบรรลุเป้าหมายส่งผลต่อประชากรเป้าหมายอย่างไร โดยสามารถวัดการเปลี่ยนแปลงในเชิงปริมาณและคุณภาพของประชากรเป้าหมาย อาทิ การบรรลุเป้าหมายด้านเศรษฐกิจ สังคม

(2) **ระดับการมีส่วนร่วม** เป็นตัวชี้วัดความสำเร็จโดยให้ความสำคัญกับมิติการมีส่วนร่วม โดยสามารถอธิบายความสัมพันธ์เชิงเหตุผลได้ว่าการมีส่วนร่วมของประชาชนส่งผลต่อระดับความสำเร็จมากน้อยเพียงไร และโครงการจะปรับปรุงส่งเสริมการมีส่วนร่วมได้อย่างไร ระดับการมีส่วนร่วมสามารถวัดจากจำนวนประชากรความถี่ระดับและกิจกรรม ซึ่งครอบคลุมการร่วมตัดสินใจ วางแผนและติดตามผล

(3) **ระดับความพึงพอใจ** เป็นเกณฑ์วัดระดับการยอมรับ โดยอาจพิจารณาจากสัดส่วนของประชากรเป้าหมายที่พึงพอใจกับบริการของรัฐ สัดส่วนของคร้วเรียนที่พอใจการปฏิบัติหน้าที่ของเจ้าหน้าที่โครงการ ระดับความพึงพอใจในมาตรการตามโครงการ

(4) **ความเสี่ยงของโครงการ** เป็นตัวชี้วัดประสิทธิผลเพื่อดูว่าโครงการมีความเสี่ยงในการบรรลุเป้าหมายด้านใดด้านหนึ่งหรือเป้าหมายรวมของโครงการหรือไม่ ซึ่งค่าความเสี่ยงจะประเมินจากการเปลี่ยนแปลงสถานะแวดล้อมของโครงการ ทั้งในด้านเศรษฐกิจ สังคม การเมืองสิ่งแวดล้อมระยะสั้นและระยะยาว

4. เกณฑ์ผลกระทบ (Impacts)

(1) **คุณภาพชีวิต** เป็นตัวชี้วัดผลกระทบต่อการพัฒนาหรือยกระดับคุณภาพชีวิตของประชาชนกลุ่มเป้าหมาย อาทิ รายได้ ความเป็นอยู่ โอกาสทางการศึกษา การมีงานทำ สุขอนามัย สภาพแวดล้อมของคร้วเรียนชุมชน โดยสามารถวัดจากสัดส่วนคร้วเรียนหรือประชากรที่ได้รับการบริการโครงการพัฒนาที่ส่งผลกระทบต่อคุณภาพชีวิตที่ดี หรือมาตรฐานการดำรงชีพ

(2) **ทัศนคติและความเข้าใจ** เป็นตัวชี้วัดผลกระทบโดยมุ่งเรื่องทัศนคติและความเข้าใจของประชากรกลุ่มเป้าหมายที่มีต่อโครงการ โดยสามารถวัดระดับ (Scale) ทั้งเชิงบวกและลบต่อโครงการเองโดยเฉพาะวัตถุประสงค์และมาตรการนโยบายผลประโยชน์ของโครงการ ความพึงพอใจในการบริการและทัศนคติต่อผู้บริหารและเจ้าหน้าที่โครงการ

(3) **การเปลี่ยนแปลงพฤติกรรม** เป็นตัวชี้วัดผลกระทบ โดยให้ความสำคัญเรื่องการเปลี่ยนแปลงพฤติกรรมของกลุ่มเป้าหมาย โดยเปรียบเทียบระยะก่อน และหลังมีโครงการ อาทิ สัดส่วนของครัวเรือนที่ยอมรับเทคโนโลยีการผลิตที่รักษาสิ่งแวดล้อม จำนวนเกษตรกรที่ทำการเกษตรแบบธรรมชาติมากยิ่งขึ้น การปฏิบัติของการใช้ยานพาหนะโดยเคารพกฎจราจรมากขึ้น การออกมาใช้สิทธิเลือกตั้งมากขึ้น และลดละพฤติกรรมซื้อสิทธิขายเสียง การลดพฤติกรรมการประพุดมิชอบในการปฏิบัติหน้าที่

5. เกณฑ์ความสอดคล้อง (Relevance)

เกณฑ์การประเมินความสอดคล้องมุ่งพิจารณาว่าวัตถุประสงค์ของโครงการสอดคล้องกับความต้องการ หรือสามารถแก้ไขตามที่กำหนดไว้แต่ต้นหรือไม่ ซึ่งจำเป็นต้องมีการประเมินความต้องการที่แท้จริง ตลอดจนจะต้องตอบคำถามด้วยว่า แนวทาง และกลยุทธ์ที่ใช้ในการดำเนินงานสอดคล้องกับการแก้ไขปัญหาที่เป็นจริงได้หรือไม่ ประกอบด้วยตัวชี้วัดที่สำคัญ 3 ประการ คือ

(1) **ประเด็นปัญหาหลัก** ซึ่งพิจารณาจากจำนวนเรื่อง หรือประเด็นปัญหา และอุปสรรคที่เกิดขึ้นทั้งที่ได้รับการแก้ไขแล้ว และที่ยังไม่สามารถแก้ไข รวมถึงการจัดลำดับความสำคัญของปัญหาตามความเร่งด่วนตามความรุนแรงของปัญหา

(2) **มาตรการหรือกลยุทธ์ในการแก้ไขปัญหา** เป็นตัวชี้วัดความสอดคล้องกับการแก้ไขปัญหา ซึ่งเป็นมาตรการทั้งระยะสั้น และระยะยาว โดยสามารถดูได้จากมาตรการที่ผู้บริหารโครงการนำมาใช้ตลอดช่วงระยะเวลาของการดำเนินโครงการ และความสอดคล้องกับปัญหาหลัก

(3) **ความต้องการหรือข้อเรียกร้องของประชากรกลุ่มเป้าหมาย** เป็นตัวชี้วัดถึงความต้องการของผู้รับบริการในการแก้ไขปัญหาที่ประสบอยู่ อาทิ คำร้องเรียน ข้อร้องทุกข์ให้แก้ไขปัญหาเพื่อสนองตอบประชากรกลุ่มเป้าหมายตามโครงการที่ไม่ได้รับผลประโยชน์จากการดำเนินโครงการ หรือได้รับความเสียหายจากการดำเนินโครงการ ซึ่งเป็นตัวชี้วัดความสอดคล้องในการดำเนินโครงการ และสนองตอบต่อความต้องการของประชากรเป้าหมาย

6. **เกณฑ์ความยั่งยืน (Sustainability)** เป็นเกณฑ์การพิจารณาที่สืบเนื่องจากความสอดคล้อง โดยพิจารณาระดับความต่อเนื่องของกิจกรรมว่าจะสามารถดำเนินต่อไปได้โดยไม่มีค่าใช้จ่ายภายนอกโครงการความสามารถในการเลี้ยงตัวเองได้ นอกจากนี้ยังหมายรวมถึงความสามารถในการขยายกิจกรรมไปยังพื้นที่แห่งใหม่ประกอบด้วยตัวชี้วัดที่สำคัญ 3 ประการ คือ

(1) **ความอยู่รอดด้านเศรษฐกิจ (Economic Viability)** เกี่ยวข้องกับการจัดการทรัพยากรทางการเงินของโครงการ อาทิ จำนวนงบประมาณของโครงการ แผนการใช้จ่ายงบประมาณ ภาระผูกพัน สัดส่วนค่าใช้จ่ายเทียบกับผลผลิตที่ได้ ปริมาณเงินทุนสำรอง แหล่งสนับสนุนงบประมาณ ปริมาณงบประมาณหรือเงินทุนหมุนเวียน จำนวน และขนาดกองทุนดำเนินโครงการ ซึ่งเป็นตัวบ่งชี้ถึงความอยู่รอดทางเศรษฐกิจของโครงการ

(2) **สมรรถนะด้านสถาบัน (Institutional Capacity)** เป็นตัวชี้วัดความสามารถของหน่วยงานในการบริหารโครงการ การพัฒนาองค์กรประชาชน การมีส่วนร่วมของหน่วยงานที่เกี่ยวข้องระดับการมีส่วนร่วมของประชากรกลุ่มเป้าหมายในกระบวนการตัดสินใจ การวางแผนงาน และบริหารโครงการ และการปรับปรุงระเบียบวิธีการปฏิบัติที่เอื้อต่อการดำเนินโครงการ

(3) **ความเป็นไปได้ในการขยายผล** เป็นตัวชี้วัดความยั่งยืนโดยพิจารณาความสามารถในการพึ่งตัวเองโอกาสและช่องทางในการขยายผลการดำเนินโครงการกรณีโครงการประสบความสำเร็จด้วยดี ทั้งการขยายผลตามแนวราบ กล่าวคือ การเพิ่มกิจกรรมโครงการ การเพิ่มจำนวนประชากรเป้าหมาย การขยายกำลังผลิตของโครงการเดิม และการขยายผลในแนวดิ่ง ได้แก่ การขยายพื้นที่โครงการ การขยายเครือข่าย โครงการออกไปทั่วภูมิภาคและการยกระดับโครงการเป็นระดับชาติ

7. เกณฑ์ความเป็นธรรม (Equity) เป็นเกณฑ์ที่มุ่งให้เกิดความเป็นธรรมในสังคม (Social Equity) โดยพิจารณาถึงผลลัพธ์ และผลกระทบจากการดำเนินโครงการ โดยยึดหลักการว่าประชากรกลุ่มเป้าหมายจะได้รับหลักประกันเรื่องความเป็นธรรม ความเสมอภาค ความทั่วถึงในการรับบริการ การจัดสรรคุณค่า (Values) และการกระจายผลตอบแทนที่เสมอภาคเท่าเทียมกัน ประกอบด้วยตัวชี้วัด 3 ประการ คือ

(1) **ความเป็นธรรมระหว่างกลุ่มอาชีพ** เป็นตัวชี้วัดความเป็นธรรมโดยความสำคัญทุกกลุ่มย่อยในสังคม อาทิ ความเป็นธรรมในการจัดสรรทรัพยากรแหล่งน้ำแก่กลุ่มเกษตรกรและกลุ่มอาชีพอื่น การจัดหาตำแหน่งให้กับผู้ว่างงานและผู้ถูกเลิกจ้าง มาตรการลดผลกระทบทางสังคม ปัญหาวิกฤติเศรษฐกิจที่จัดให้แก่ประชากรทุกสาขาอาชีพ

(2) **ความเป็นธรรมระหว่างเพศ** เป็นตัวชี้วัดที่ให้ความสำคัญเรื่องความเป็นธรรมระหว่างเพศ ซึ่งเป็นตัวชี้วัดที่มีความสำคัญมากขึ้นในการประเมินโครงการพัฒนา โดยดูว่าการดำเนินโครงการให้ความเสมอภาคระหว่างเพศ หรือมีการเลือกปฏิบัติระหว่างเพศ (Gender Discrimination) หรือโดยสามารถพิจารณาเรื่องความเท่าเทียมในโอกาส บทบาทระหว่างหญิง/ชาย การปฏิบัติที่เคารพสิทธิสตรี

(3) **ความเป็นธรรมระหว่างชนรุ่น (Intergenerational Equity)** เป็นตัวชี้วัดที่เน้นความเป็นธรรมระหว่างชนรุ่นปัจจุบัน และชนรุ่นอนาคต (Future Generation) ซึ่งอาจเกี่ยวกับการจัดสรร และใช้ประโยชน์ทรัพยากรธรรมชาติ การจัดหาพลังงาน โครงการพัฒนาขนาดใหญ่ โครงการที่อาจก่อให้เกิดผลกระทบด้านสิ่งแวดล้อมและผลกระทบด้านสังคม โดยคำนึงถึงชนรุ่นอนาคตซึ่งจะเป็นผู้ที่ได้รับผลกระทบจากการตัดสินใจและการดำเนินโครงการในปัจจุบัน

8. เกณฑ์ความเสียหายของโครงการ (Externalities) เป็นเกณฑ์ที่สำคัญในการประเมินโครงการเพื่อเป็นหลักประกันว่าการดำเนินโครงการจะไม่ก่อให้เกิดความเสียหายหรือผลกระทบด้านลบต่อสังคม หรือชุมชน ประกอบด้วยตัวชี้วัดที่สำคัญ 3 ประการ คือ

(1) **ผลกระทบด้านสิ่งแวดล้อม** เป็นตัวชี้วัดความเสียหายด้านสิ่งแวดล้อม ซึ่งเป็นผลมาจากการดำเนินโครงการ โดยเป็นการวัด และประเมินเปรียบเทียบกับผลที่เกิดขึ้นจริงกับการศึกษาผลกระทบด้านสิ่งแวดล้อม (environmental Impact Assessment - EIA) ในช่วงก่อนทำโครงการเพื่อให้ผู้ที่เกี่ยวข้องทุกฝ่าย รับผิดชอบและมี

การชดเชยความเสียหายจากผลกระทบในลักษณะที่เหมาะสม และเป็นธรรมแก่ผู้เสียหาย เพื่อเป็นหลักประกันความเสียหายให้กับสังคม และเป็นมาตรฐานทางจริยธรรมของผู้อนุมัติ และผู้ดำเนินโครงการ

(2) ผลกระทบด้านเศรษฐกิจ เป็นตัวชี้วัดผลกระทบ หรือความเสียหายทางด้านเศรษฐกิจที่เกิดจากโครงการพัฒนาของรัฐในลักษณะของผลกระทบภายนอก (Externalities) ซึ่งสร้างภาระให้กับประชาชน และชุมชน โดยรอบที่ต้องแบกรับค่าใช้จ่ายเป็นต้นทุนทางสังคม (Social Costs) ที่ต้องดำเนินโครงการ

(3) ผลกระทบด้านสังคม และวัฒนธรรม เป็นตัวชี้วัดความเสียหายที่เกิดจากการดำเนินโครงการ และส่งผลกระทบด้านสังคม และวัฒนธรรมของชุมชน อาทิ การดำเนินงานที่ก่อให้เกิดการเปลี่ยนแปลง การสูญเสียโครงสร้างแบบแผนและวิถีการดำเนินชีวิตที่ดี ความเสื่อมถอยของขนบธรรมเนียม วัฒนธรรม ความเชื่อ ความเอื้ออาทร ความร่วมมือ และความช่วยเหลือเกื้อกูลของชุมชนดั้งเดิม

เกณฑ์ และตัวชี้วัดดังกล่าวข้างต้นสามารถใช้เป็นเครื่องมือในการประเมินผลโครงการ ซึ่งครอบคลุมมิติด้านเศรษฐกิจ สังคม มิติด้านการบริหารจัดการ มิติด้านทรัพยากร และมิติด้านสิ่งแวดล้อม เกณฑ์ และตัวชี้วัด จะเป็นประโยชน์ในการติดตามและประเมินผลโครงการ ในลักษณะที่เป็นพลวัตร ในทุกขั้นตอนของกระบวนการโครงการ เพื่อวัดถึงความสำเร็จ และความล้มเหลวของโครงการพัฒนาในด้านต่าง ๆ ซึ่งในทางปฏิบัติจำเป็นต้องนำมาปรับใช้ให้เหมาะสมกับลักษณะโครงการ โดยกำหนดและวัดตัวแปรเฉพาะเพื่อประมวลเป็นตัวชี้วัดรวม (Composite Indicators) ของแต่ละโครงการต่อไป