

# ส่วนที่ 1

## บทนำ

### 1.1 ลักษณะของแผนพัฒนาสามปี

แผนพัฒนาสามปีเป็นการแปลงแผนยุทธศาสตร์การพัฒนาไปสู่การปฏิบัติโดยมีหลักคิดที่ว่าภายใต้ยุทธศาสตร์การพัฒนาหนึ่ง ๆ จะมีแนวทางการพัฒนาได้มากกว่าหนึ่งแนวทางและภายใต้แนวทางการพัฒนาหนึ่งจะมีโครงการ/กิจกรรมได้มากกว่าหนึ่งโครงการ/กิจกรรมที่จะต้องนำมาดำเนินการ เพื่อให้บรรลุตามวัตถุประสงค์และเป้าหมายที่ต้องการ ในแต่ละยุทธศาสตร์การพัฒนาซึ่งจะมีผลต่อวัตถุประสงค์เป้าหมาย จุดมุ่งหมายการพัฒนาอย่างยั่งยืนและวิสัยทัศน์ในที่สุด

นอกจากนั้นแผนพัฒนาสามปียังเป็นแผนที่มีความสัมพันธ์ใกล้ชิดกับงบประมาณรายจ่ายประจำปี กล่าวคือองค์กรปกครองส่วนท้องถิ่นใช้แผนพัฒนาเป็นเครื่องมือในการจัดทำงบประมาณรายจ่ายประจำปีโดยนำโครงการ/กิจกรรมจากแผนพัฒนาสามปีไปจัดทำงบประมาณเพื่อให้กระบวนการจัดทำงบประมาณเป็นไปด้วยความรอบคอบและผ่านกระบวนการมีส่วนร่วมของประชาชน

ตามระเบียบกระทรวงมหาดไทยว่าด้วยการจัดทำแผนพัฒนาขององค์กรปกครองส่วนท้องถิ่น พ.ศ. 2548

แผนพัฒนาสามปีหมายถึงแผนพัฒนาเศรษฐกิจและสังคมขององค์กรปกครองส่วนท้องถิ่นที่สอดคล้องกับแผนยุทธศาสตร์การพัฒนาอันมีลักษณะเป็นการกำหนดรายละเอียดแผนงานโครงการพัฒนาที่จัดทำขึ้นสำหรับปีงบประมาณ แต่ละปีซึ่งมีความต่อเนื่องและเป็นแผนก้าวหน้าครอบคลุมระยะเวลาสามปีโดยมีการทบทวนเพื่อปรับปรุงเป็นประจำทุกปี

ดังนั้นโครงการที่บรรจุอยู่ในแผนพัฒนาสามปีโดยเฉพาะในแผนประจำปีแรกของห้วงระยะเวลาสามปีนั้นควรมีสภาพความพร้อมอย่างน้อย 2 ประการคือ

1. มีความแน่นอนของกิจกรรมที่จะดำเนินการโดยควรมีการประเมินถึงความเป็นไปได้ของโครงการ/กิจกรรมรวมทั้งประโยชน์สาธารณะที่จะได้รับจากโครงการ/กิจกรรม
2. กิจกรรมที่อยู่ในแผนประจำปีแรกของห้วงระยะเวลาสามปีควรมีความพร้อมในเรื่องรูปแบบและรายละเอียดทางเทคนิคพอสมควรเพื่อให้สามารถกำหนดรายการในแผนพัฒนาที่จะนำไปใช้จัดทำงบประมาณรายจ่ายประจำปีได้ต่อไป

แผนพัฒนาสามปีมีลักษณะกว้างๆดังต่อไปนี้

1. เป็นเอกสารที่แสดงความสอดคล้องกับแผนยุทธศาสตร์การพัฒนา
2. เป็นเอกสารที่แสดงแนวทางการพัฒนาและวัตถุประสงค์ของแนวทางการพัฒนาที่ชัดเจน และมีลักษณะเฉพาะเจาะจงที่ดำเนินการ
3. เป็นเอกสารที่แสดงโครงการ/กิจกรรมการพัฒนาที่จะดำเนินการเป็นห้วงระยะเวลาสามปี
4. เป็นเอกสารที่จะแสดงความเชื่อมโยงระหว่างแผนการพัฒนสามปีกับงบประมาณรายจ่ายประจำปี

### 1.2 วัตถุประสงค์ของการจัดทำแผนพัฒนาสามปี

1. เพื่อเป็นการเชื่อมโยงระหว่างแผนยุทธศาสตร์การพัฒนาและการจัดทำงบประมาณประจำปี
2. เพื่อแสดงแนวทางการพัฒนาในช่วงสามปีที่มีความสอดคล้องและสามารถสนองตอบต่อยุทธศาสตร์การพัฒนาอย่างมีประสิทธิภาพ
3. เพื่อเป็นการจัดเตรียมโครงการพัฒนาต่างๆให้อยู่ในลักษณะที่พร้อมจะบรรจุในเอกสารงบประมาณประจำปีและนำไปปฏิบัติได้ทันทีเมื่อได้รับงบประมาณ

### 1.3 ขั้นตอนในการจัดทำแผนพัฒนาสามปี มี 7 ขั้นตอน ดังนี้

#### ขั้นตอนที่ 1

1. สำนักงานปลัดองค์การบริหารส่วนตำบลทพรราชเป็นหน่วยงานรับผิดชอบในการจัดทำแผนพัฒนาองค์การบริหารส่วนตำบลโดยขออนุมัติดำเนินโครงการจากผู้บริหารท้องถิ่น ซึ่งโครงการดังกล่าวจะเป็นการกำหนดทรัพยากรในการจัดทำแผนพัฒนาสามปี และกำหนดปฏิทินการทำงานไว้อย่างชัดเจน
2. แจ้งโครงการที่ได้รับอนุมัติให้ผู้ที่เกี่ยวข้องทราบได้แก่คณะกรรมการพัฒนาท้องถิ่นคณะกรรมการสนับสนุนการจัดทำแผนพัฒนาท้องถิ่นคณะกรรมการติดตามและประเมินผลหน่วยงานภายในขององค์การบริหารส่วนตำบลทพรราชและประชาคมท้องถิ่น

#### ขั้นตอนที่ 2

การคัดเลือกยุทธศาสตร์และแนวทางการพัฒนาเป็นการสำรวจและเก็บรวบรวมข้อมูลที่เป็นประโยชน์ต่อการจัดทำแผนปัญหาความต้องการรวมทั้งยุทธศาสตร์จังหวัดยุทธศาสตร์อำเภอเสนอต่อคณะกรรมการพัฒนาท้องถิ่นพิจารณาคัดเลือกยุทธศาสตร์แนวทางการพัฒนาที่สมควรนำมาใช้เป็นแนวทางการจัดทำแผนพัฒนาสามปี โครงการ/กิจกรรมที่พิจารณากำหนดอาจมีจำนวนมากดังนั้นในขั้นตอนนี้จะต้องมีการดำเนินงานแยกโครงการออกเป็นอย่างน้อยสามประเภท

1. โครงการที่องค์กรปกครองส่วนท้องถิ่นดำเนินการเองกล่าวคือมีขีดจำกัดความสามารถทั้งด้านกำลังคนกำลังเงินวัสดุอุปกรณ์และความรู้ทางการบริหารจัดการที่ดำเนินการได้เอง
2. โครงการที่องค์กรปกครองส่วนท้องถิ่นอุดหนุนให้หน่วยงานอื่นดำเนินการเพื่อให้เกิดประสิทธิภาพในการดำเนินงานเนื่องจากเป็นงานที่อยู่ในอำนาจหน้าที่แต่ละองค์กรปกครองส่วนท้องถิ่นไม่สามารถหรือไม่ประสงค์จะดำเนินการจึงมอบให้หน่วยงานอื่นดำเนินการแทนโดยการตั้งงบประมาณเป็นเงินอุดหนุนให้ตามระเบียบวิธีการของทางราชการ
3. โครงการที่ขอรับการสนับสนุนจากหน่วยงานอื่นทั้งราชการบริหารส่วนกลาง ส่วนภูมิภาค รัฐวิสาหกิจ และภาคเอกชนอันเนื่องมาจากเป็นโครงการขนาดใหญ่หรือเป็นโครงการที่หน่วยงานดังกล่าวเป็นหน่วยปฏิบัติและมีหน้าที่จัดบริการสาธารณะดังกล่าวอยู่แล้วทั้งนี้รวมถึงโครงการเงินอุดหนุนเฉพาะกิจ (ซึ่งมีกรอบในการพิจารณาจัดสรรเงินอุดหนุนอยู่แล้วโดยองค์กรปกครองส่วนท้องถิ่นที่จะเสนอขอรับการสนับสนุนต้องอยู่ในเงื่อนไขของการรับเงินอุดหนุนเฉพาะกิจดังกล่าว)

#### ขั้นตอนที่ 3

การเก็บรวบรวมข้อมูลและการวิเคราะห์ข้อมูลเพื่อนำมาวิเคราะห์จุดแข็งและจุดอ่อนโอกาสและอุปสรรค (Swot) โดยมีกิจกรรมหลัก 4 อย่างเป็นตัวอย่งในการวิเคราะห์คือ

1. การประเมินผลการพัฒนาที่ผ่านมาทั้งในเชิงปริมาณและเชิงคุณภาพ

2. ร่วมกันคัดเลือกยุทธศาสตร์การพัฒนาในแผนยุทธศาสตร์การพัฒนาให้สอดคล้องกับปัญหาความต้องการของประชาชน
3. จัดลำดับความสำคัญของแนวทางการพัฒนาตามความจำเป็นเร่งด่วน
4. เลือกแนวทางในการพัฒนาในห้วงสามปี

#### ขั้นตอนที่ 4

การกำหนดวัตถุประสงค์ของแนวทางการพัฒนาหลังจากได้แนวทางพัฒนาในห้วงสามปีที่ประชุมจะร่วมกันพิจารณาคัดเลือกวัตถุประสงค์ของแนวทางพัฒนาจากแผนยุทธศาสตร์การพัฒนาในการจัดทำแผนสามปี

#### ขั้นตอนที่ 5

การจัดทำรายละเอียดโครงการ/กิจกรรมการพัฒนาคณะกรรมการสนับสนุนการจัดทำแผนพัฒนาท้องถิ่นพิจารณาคัดเลือกโครงการที่สอดคล้องกับแนวทางการพัฒนาในช่วงสามปีมาจัดทำรายละเอียดโครงการในด้านเป้าหมายผลผลิตผลลัพธ์งบประมาณระยะเวลาผู้รับผิดชอบและตัวชี้วัดความสำเร็จโดยเน้นการศึกษารายละเอียดของกิจกรรมที่จะดำเนินการในปีแรกของแผนพัฒนาสามปีเพื่อให้สามารถนำไปจัดทำงบประมาณรายจ่ายประจำปีได้ต่อไป

#### ขั้นตอนที่ 6 การจัดทำร่างแผนพัฒนาสามปี

1. คณะกรรมการสนับสนุนการจัดทำแผนพัฒนาท้องถิ่นจัดทำร่างแผนพัฒนาสามปีโดยมีเค้าโครงประกอบด้วย 6 ส่วน ดังนี้

ส่วนที่ 1 บทนำ

ส่วนที่ 2 สภาพทั่วไปและข้อมูลพื้นฐานที่สำคัญขององค์กรปกครองส่วนท้องถิ่น

ส่วนที่ 3 สรุปผลการพัฒนาท้องถิ่นในปีที่ผ่านมา

ส่วนที่ 4 ยุทธศาสตร์และแนวทางการพัฒนาในช่วงสามปี

ส่วนที่ 5 บัญชีโครงการพัฒนา

ส่วนที่ 6 การนำแผนพัฒนาสามปีไปสู่การปฏิบัติและการติดตามประเมินผล

2. คณะกรรมการสนับสนุนการจัดทำแผนพัฒนาท้องถิ่นจัดเวทีประชาคมซึ่งประกอบด้วยคณะกรรมการพัฒนาท้องถิ่นประชาคมท้องถิ่นและหน่วยงานที่เกี่ยวข้องเพื่อเสนอร่างแผนพัฒนาสามปีและรับฟังความคิดเห็นข้อเสนอแนะแล้วนำไปปรับปรุงแผนพัฒนาสามปีให้สมบูรณ์ต่อไป

3. คณะกรรมการสนับสนุนการจัดทำแผนพัฒนาท้องถิ่นนำร่างแผนพัฒนาสามปีที่ปรับปรุงแล้วเสนอคณะกรรมการพัฒนาท้องถิ่นเพื่อพิจารณา

#### ขั้นตอนที่ 7 การอนุมัติและประกาศใช้แผนพัฒนาสามปี

1. คณะกรรมการพัฒนาท้องถิ่นเสนอร่างแผนพัฒนาสามปีที่ผ่านการพิจารณาให้ผู้บริหารท้องถิ่นเสนอต่อสภาองค์การบริหารส่วนตำบลเพื่อพิจารณาให้ความเห็นชอบ
2. ผู้บริหารท้องถิ่นนำร่างแผนพัฒนาสามปีผ่านความเห็นชอบของสภาองค์การบริหารส่วนตำบล มาพิจารณาอนุมัติแผนพัฒนาสามปีขององค์การบริหารส่วนตำบล
3. เมื่อผู้บริหารท้องถิ่นพิจารณาอนุมัติแผนพัฒนาสามปีแล้ว จะประกาศใช้แผนพัฒนาสามปีและนำไปปฏิบัติ รวมทั้งแจ้งสภาองค์การบริหารส่วนตำบล คณะกรรมการพัฒนาท้องถิ่น คณะกรรมการประสานแผนพัฒนาท้องถิ่นระดับอำเภอรวมทั้งประกาศให้ประชาชนและหน่วยงานที่เกี่ยวข้องได้รับทราบโดยทั่วกัน

#### 1.4 ประโยชน์ของการจัดทำแผนพัฒนาสามปี

การจัดทำแผนพัฒนาสามปีเป็นเครื่องมือที่จะช่วยให้องค์กรปกครองส่วนท้องถิ่นได้พิจารณาอย่างรอบคอบให้เห็นถึงความเชื่อมโยงระหว่างแนวทางการดำเนินงานต่างๆที่อาจมีความเชื่อมโยงและส่งผลทั้งในเชิงสนับสนุนและเป็นอุปสรรคต่อกันเพื่อให้องค์กรปกครองส่วนท้องถิ่นนำมาตัดสินใจกำหนดแนวทางการดำเนินงานและใช้ทรัพยากรการบริหารของท้องถิ่นอย่างมีประสิทธิภาพเพื่อให้เกิดประโยชน์สาธารณะสูงสุด

## ส่วนที่ 2

## สภาพทั่วไปและข้อมูลพื้นฐานที่สำคัญของตำบลทัพราช

## 1. ข้อมูลทั่วไป

ตำบลทัพราชเป็นตำบลหนึ่งของอำเภอตาพระยา จังหวัดสระแก้ว มีที่ทำการองค์การบริหารส่วนตำบล ตั้งอยู่เลขที่ 99 หมู่ที่ 4 ถนนธนะวิถี ตำบลทัพราช อำเภอตาพระยา จังหวัดสระแก้ว อยู่ห่างจากอำเภอตาพระยา ประมาณ 14 กิโลเมตร มีเนื้อที่ประมาณ 406.234ตารางกิโลเมตร หรือประมาณ246,715.25 ไร่พื้นที่ส่วนใหญ่เป็นที่ราบ และมีภูเขาล้อมรอบลักษณะดินเป็นดินปนทรายไม่อุ้มน้ำ ป่าส่วนใหญ่เป็นป่าเบญจพรรณ องค์การบริหารส่วนตำบลทัพราช ประกาศจัดตั้ง เมื่อวันที่ 23 กุมภาพันธ์ 2540 มีประชากรจำนวนทั้งสิ้น 14,954 คน จำนวนครัวเรือน 3,691 ครัวเรือน

อาณาเขต

ทิศเหนือ	ติดกับ	ตำบลลำนางรอง อำเภอโนนดินแดง จังหวัดบุรีรัมย์
ทิศตะวันออก	ติดกับ	ตำบลทัพไทย อำเภอตาพระยา จังหวัดสระแก้ว
ทิศใต้	ติดกับ	ตำบลตาพระยา อำเภอตาพระยา จังหวัดสระแก้ว
ทิศตะวันตก	ติดกับ	ตำบลแซออร์ อำเภอวัฒนานคร จังหวัดสระแก้ว

องค์การบริหารส่วนตำบลทัพราช มีหมู่บ้านในเขตรับผิดชอบจำนวน 17 หมู่บ้านดังนี้

หมู่ที่	ชื่อหมู่บ้าน	จำนวน		รวม	จำนวนครัวเรือน
		ชาย	หญิง		
1	บ้านหนองตม	323	360	683	199
2	บ้านตะลุมพุก	421	413	834	214
3	บ้านหนองปรือ	791	850	1,641	377
4	บ้านเหนือ	257	260	517	128
5	บ้านใหม่ไทยถาวร	549	574	1,123	281
6	บ้านเจริญสุข	325	329	654	170
7	บ้านโคกไพล	541	480	1,021	241
8	บ้านโคกกราด	549	538	1,087	273
9	บ้านหนองผักแว่น	436	423	859	231
10	บ้านทดวงค์สมบูรณ์	419	473	892	218
11	บ้านเนินขาม	453	424	877	222
12	บ้านคลองยาง	711	674	1,385	344
13	บ้านทุ่งทะเล	292	283	575	140
14	บ้านไพลงาม	341	328	669	161
15	บ้านเขาวงศ์	407	357	764	166

16	บ้านหนองกก	339	376	715	162
17	บ้านไพรอนันต์	330	328	658	164
รวม		7,484	7,470	14,954	3,691

ข้อมูล เมื่อเดือนพฤษภาคม 2558

### 1.1 การบริการพื้นฐาน

#### การคมนาคม

เนื่องจากตำบลทัพราช อำเภอตาพระยา เป็นพื้นที่ติดต่อระหว่างจังหวัดสระแก้ว-บุรีรัมย์ จึงทำให้มีเส้นทางคมนาคมสะดวก สามารถเดินทางได้โดย

- รถโดยสารประจำทางสายบุรีรัมย์-จันทบุรี วิ่งผ่านบ้านใหม่ไทยถาวร บ้านหนองปรือ และบ้านเหนือ
- รถโดยสารประจำทางสายมุกดาหาร-พญา-ระยองวิ่งผ่านบ้านใหม่ไทยถาวรและบ้านโคกกราด
- รถโดยสารประจำทาง สายนครราชสีมา-ตลาดโรงเกลือ วิ่งผ่านบ้านใหม่ไทยถาวรและบ้านโคกกราด

#### แหล่งน้ำธรรมชาติ

- ลำห้วย/คลอง จำนวน 14 สาย
- หนองน้ำ จำนวน 21 แห่ง

#### แหล่งน้ำที่สร้างขึ้นและสามารถใช้งานได้

- อ่างเก็บน้ำห้วยยาง จำนวน 1 แห่ง
- ฝาย จำนวน 13 แห่ง
- บ่อบาดาล จำนวน 13 แห่ง
- ประปาหมู่บ้าน จำนวน 21 แห่ง
- สระน้ำ จำนวน 22 แห่ง

#### ไฟฟ้า

มีไฟฟ้าใช้ทั่วถึงทุกหมู่บ้านร้อยละ 95 ของจำนวนครัวเรือนทั้งหมด

### 1.2 ด้านเศรษฐกิจ

#### อาชีพ

ราษฎรในพื้นที่ส่วนใหญ่ประกอบอาชีพเกษตรกรรม ดังนี้

1. ทำนา 49,719 ไร่ 1,640 ครัวเรือน
2. ทำไร่ 30,393 ไร่ 1,015 ครัวเรือน
3. ทำสวน 725 ไร่ 63 ครัวเรือน
4. เลี้ยงสัตว์ 8,654 ไร่ 646 ครัวเรือน

### หน่วยธุรกิจในเขตองค์การบริหารส่วนตำบล

● สถานีบริการน้ำมันขนาดใหญ่	7	แห่ง
● สถานีบริการน้ำมันขนาดเล็ก	12	แห่ง
● โรงสีข้าว	52	แห่ง
● ร้านค้าทั่วไป	130	แห่ง
● ร้านอาหาร	20	แห่ง
● ร้านซ่อมรถยนต์และรถจักรยานยนต์	11	แห่ง
● ร้านรับซื้อข้าว	5	แห่ง
● ร้านวัสดุก่อสร้าง	1	แห่ง

### การท่องเที่ยว

1. ละลุหนองผักแว่น , คลองยาง , เนินขามและเขาวงศ์
2. อุทยานแห่งชาติตาพระยา
3. อ่างเก็บน้ำห้วยยาง
4. ปราสาทเขาโล้น
5. ภาพแกะสลักหินเขายักษ์
6. จารึก ร.5
7. ละเลิงบ้านใหม่ไทยถาวร

## 1.3 ด้านสังคม

### การศึกษา

- 1) ศูนย์พัฒนาเด็กเล็กก่อนวัยเรียน 6 แห่ง ประกอบด้วย
  1. ศูนย์พัฒนาเด็กเล็กบ้านหนองปรือ
  2. ศูนย์พัฒนาเด็กเล็กบ้านเจริญสุข
  3. ศูนย์พัฒนาเด็กเล็กบ้านโคกไพล
  4. ศูนย์พัฒนาเด็กเล็กบ้านใหม่ไทยถาวร
  5. ศูนย์พัฒนาเด็กเล็กบ้านหนองผักแว่น
  6. ศูนย์พัฒนาเด็กเล็กบ้านทดวงค์สมบูรณ์
- 2) สถานศึกษาในเขตพื้นที่ตำบลพัทพราย
  1. โรงเรียนวัดหนองติม
  2. โรงเรียนกองทัพบกอุทิศบ้านใหม่ไทยถาวร
  3. โรงเรียนบ้านเจริญสุข
  4. โรงเรียนบ้านโคกไพล(ขยายโอกาส)
  5. โรงเรียนบ้านทดวงค์สมบูรณ์
  6. โรงเรียนบ้านหนองผักแว่น(ขยายโอกาส)

7. โรงเรียนทัพราชวิทยา(มัธยม)
- 3) สถาบันและองค์กรทางศาสนาวัด / สำนักสงฆ์ 18 แห่ง ประกอบด้วย
1. วัดหนองติม
  2. สำนักวิปัสสนากรรมฐานบ้านเหนือ
  3. วัดบ้านใหม่ไทยถาวร
  4. ศูนย์ปฏิบัติธรรมเขาย้อยผาแดง
  5. ศูนย์ปฏิบัติธรรม ร. 5 ช่องตะโก
  6. วัดเจริญสุข
  7. ที่พักสงฆ์ปราสาทเขาโล้น
  8. วัดโคกไพล
  9. ที่พักสงฆ์บ้านระเบิกขาม
  10. วัดโคกกราด
  11. ที่พักสงฆ์เขาน้อยแสงเทียน
  12. วัดป่าหนองผักแว่น
  13. สำนักสงฆ์บ้านทดวงค์สมบูรณ์
  14. สำนักสงฆ์ประชาสุขสันต์(บ้านเนินขาม)
  15. สำนักสงฆ์บ้านคลองยาง
  16. สำนักสงฆ์วังรีทอง
  17. สำนักสงฆ์ป่าร้าง
  18. ที่พักสงฆ์วัดใหม่ไพรอนันต์

#### ภาษา / วัฒนธรรม

ภาษาที่ใช้ในตำบลทัพรามีอยู่ 4 ภาษาคือภาษาไทย ภาษาไทยโคราชภาษาลาวและภาษาเขมร  
ประเพณีวัฒนธรรมภายในตำบลทัพรามีได้แก่ประเพณีตักบาตรเทโวโรหณะ ณ ปราสาทเขาโล้น วันสงกรานต์ วัน  
ผู้สูงอายุ ฯลฯ

#### สาธารณสุข

- 1) โรงพยาบาลส่งเสริมสุขภาพตำบล หนองติม
- 2) โรงพยาบาลส่งเสริมสุขภาพตำบล โคกไพล
- 3) โรงพยาบาลส่งเสริมสุขภาพตำบล หนองผักแว่น

#### ความปลอดภัยในชีวิตและทรัพย์สิน

- |  |       |   |       |
|--|-------|---|-------|
| 1)สถานีตำรวจชุมชนตำบลทัพราช            | จำนวน | 1 | แห่ง  |
| 2) ศูนย์อาสาสมัครป้องกันภัยฝ่ายพลเรือน | จำนวน | 1 | ศูนย์ |
| 3) หน่วยกู้ชีพ กู้ภัย ของตำบล          | จำนวน | 1 | หน่วย |

#### มวลงชจัดตั้ง

- |                                   |   |      |     |    |
|-----------------------------------|---|------|-----|----|
| 1) ลูกเสือชาวบ้าน                 | 2 | รุ่น | 414 | คน |
| 2) อาสาสมัครป้องกันภัยฝ่ายพลเรือน | 3 | รุ่น | 285 | คน |



## 2. โครงสร้างและอัตรากำลังในการบริหารงานขององค์การบริหารส่วนตำบลทัพราช

### 2.1 แบ่งส่วนราชการขององค์การบริหารส่วนตำบลได้ดังนี้

- (1) สำนักงานปลัด
- (2) ส่วนการคลัง
- (3) ส่วนโยธา
- (4) ส่วนการศึกษา ศาสนาและวัฒนธรรม

อัตรากำลังในการบริหารงานขององค์การบริหารส่วนตำบลมีบุคลากรทั้งหมดจำนวน 49คน

<b>ตำแหน่งในสำนักงานปลัดองค์การบริหารส่วนตำบล</b>	<b>33</b>	<b>คน</b>
- พนักงานส่วนตำบล	6	คน
- ลูกจ้างประจำ	1	คน
- พนักงานจ้าง	26	คน
<b>ตำแหน่งในส่วนการคลัง</b>	<b>2</b>	<b>คน</b>
- พนักงานส่วนตำบล	-	คน
- พนักงานจ้าง	2	คน
<b>ตำแหน่งในส่วนโยธา</b>	<b>3</b>	<b>คน</b>
- พนักงานส่วนตำบล	1	คน
- พนักงานจ้าง	2	คน
<b>ตำแหน่งในส่วนการศึกษา</b>	<b>11</b>	<b>คน</b>
- พนักงานส่วนตำบล	7	คน
- พนักงานจ้าง	4	คน
<b>ระดับการศึกษาของบุคลากร (พนักงานส่วนตำบลและพนักงานจ้าง)</b>		
- มัธยมศึกษา / อาชีวศึกษา	30คน	
- ปริญญาตรี	9	คน
- สูงกว่าปริญญาตรี	10	คน

### 2.2 ศักยภาพของชุมชนและพื้นที่

#### การรวมกลุ่มของประชากร

1. กลุ่มอาชีพ	จำนวน	33	กลุ่มประกอบด้วย	
- กลุ่มส่งเสริมทัศนกรรมก้าวหน้า	จำนวน	1	กลุ่ม	
- กลุ่มเย็บจักร	จำนวน	3	กลุ่ม	
- กลุ่มเลี้ยงโค	จำนวน	11	กลุ่ม	
- กลุ่มปลูกพริก	จำนวน	1	กลุ่ม	
- กลุ่มปลูกมันสำปะหลัง	จำนวน	1	กลุ่ม	
- กลุ่มธนาคารหมู่บ้าน	จำนวน	3	กลุ่ม	
- กลุ่มออมทรัพย์เพื่อการผลิต	จำนวน	2	กลุ่ม	

- กลุ่มเศรษฐกิจชุมชนพัฒนาตนเอง	จำนวน	1	กลุ่ม
- กลุ่มเลี้ยงปลา	จำนวน	2	กลุ่ม
- กลุ่มสตรีตำบลทัพราช	จำนวน	1	กลุ่ม
- กลุ่มผลิตภัณฑ์ต่อไม้และทอผ้า	จำนวน	1	กลุ่ม
- กลุ่มลดพลังงานไฟฟ้า	จำนวน	1	กลุ่ม
- กลุ่มผลิตปุ๋ยอินทรีย์อัดเม็ด	จำนวน	1	กลุ่ม
- กลุ่มศิลปหัตถกรรมต่อไม้และรากไม้	จำนวน	1	กลุ่ม
- กลุ่มส่งเสริมการเลี้ยงสุกร	จำนวน	1	กลุ่ม
- กลุ่มจัดซื้อปุ๋ยให้กู้ยืม	จำนวน	1	กลุ่ม
- กลุ่มกองทุนส่งเสริมอาชีพ	จำนวน	1	กลุ่ม

2. กลุ่มออมทรัพย์ จำนวน 17 กลุ่ม ประกอบด้วย

- กลุ่มออมทรัพย์บ้านหนองติม	หมู่ที่ 1
- กลุ่มออมทรัพย์บ้านตะลุมพุก	หมู่ที่ 2
- กลุ่มออมทรัพย์บ้านหนองปรือ	หมู่ที่ 3
- กลุ่มออมทรัพย์บ้านเหนือ	หมู่ที่ 4
- กลุ่มออมทรัพย์บ้านใหม่ไทยถาวร	หมู่ที่ 5
- กลุ่มออมทรัพย์บ้านเจริญสุข	หมู่ที่ 6
- กลุ่มออมทรัพย์บ้านโคกไพล	หมู่ที่ 7
- กลุ่มออมทรัพย์บ้านโคกกราด	หมู่ที่ 8
- กลุ่มออมทรัพย์บ้านหนองผักแว่น	หมู่ที่ 9
- กลุ่มออมทรัพย์บ้านทดวงค์สมบูรณ์	หมู่ที่ 10
- กลุ่มออมทรัพย์บ้านเนินขาม	หมู่ที่ 11
- กลุ่มออมทรัพย์บ้านคลองยาง	หมู่ที่ 12
- กลุ่มออมทรัพย์บ้านทุ่งทะเล	หมู่ที่ 13
- กลุ่มออมทรัพย์บ้านไพลงาม	หมู่ที่ 14
- กลุ่มออมทรัพย์บ้านเขาวงศ์	หมู่ที่ 15
- กลุ่มออมทรัพย์บ้านหนองกก	หมู่ที่ 16
- กลุ่มออมทรัพย์บ้านไพรอนันต์	หมู่ที่ 17

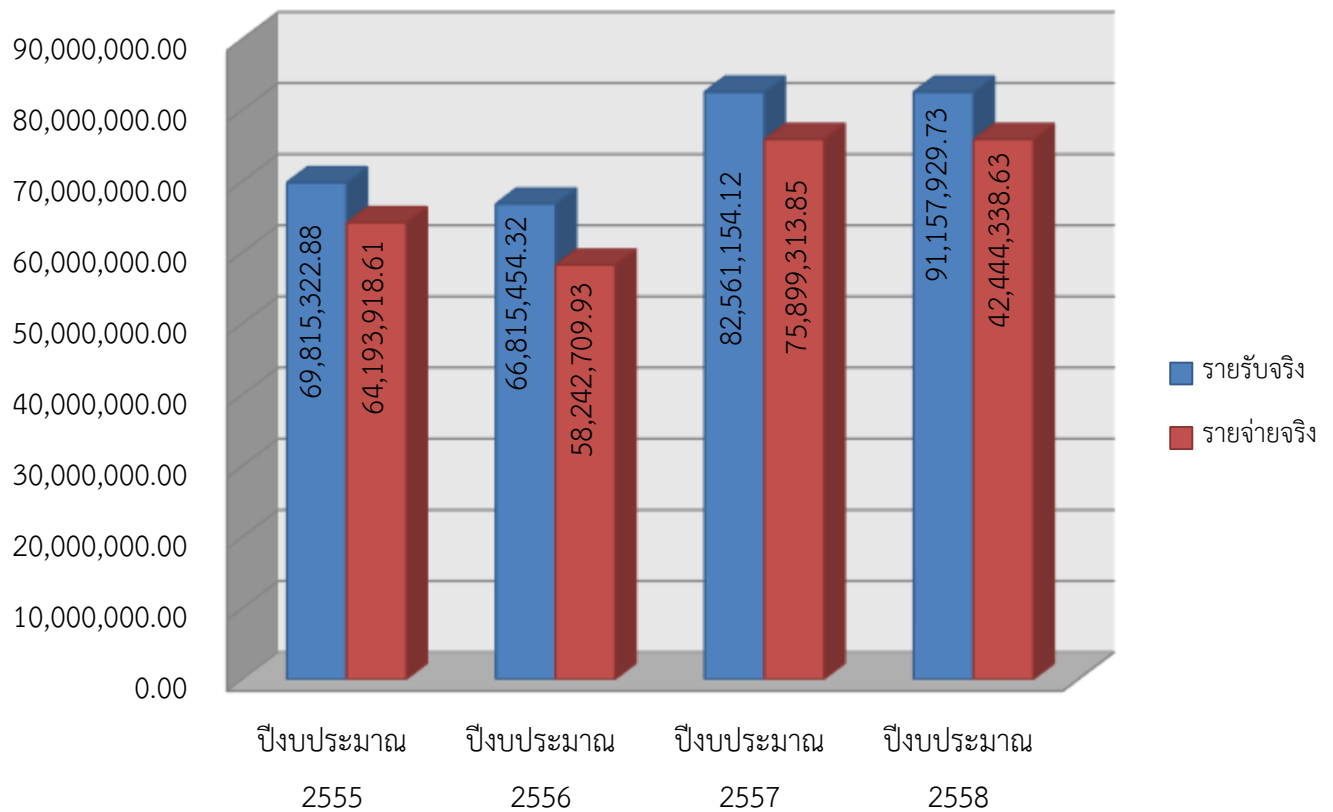
3. การคลังท้องถิ่น

การบริหารรายรับ - รายจ่าย ในปีงบประมาณที่ผ่านมา เปรียบเทียบย้อนหลัง 4 ปี

รายการ	ปีงบประมาณ 2555	ปีงบประมาณ 2556	ปีงบประมาณ 2557	ปีงบประมาณ 2558

รายรับจริง	69,815,322.88	66,815,454.32	82,561,154.12	91,157,929.73
รายจ่ายจริง	64,193,918.61	58,242,709.93	75,899,313.85	42,444,338.63

แผนภูมิแสดงการบริหารรายรับ - รายจ่าย ในปีที่ผ่านมา เปรียบเทียบย้อนหลัง 4 ปี



รายได้ขององค์การบริหารส่วนตำบลทัพราช 91,157,929.73 บาทประกอบด้วย

- |   |                  |     |
|---|------------------|-----|
| 1. หมวดภาษีอากร                         | จำนวน 296,332.00 | บาท |
| 2. หมวดค่าธรรมเนียม ค่าปรับ ค่าใบอนุญาต | จำนวน 37,688.60  | บาท |
| 3. หมวดรายได้จากทรัพย์สิน               | จำนวน 422,250.21 | บาท |
| 4. หมวดรายได้เบ็ดเตล็ด                  | จำนวน 351,650.00 | บาท |

5. หมวดภาษีจัดสรร	จำนวน 24,887,390.15 บาท
6. หมวดเงินอุดหนุนทั่วไป	จำนวน 46,499,756.00 บาท
7. หมวดเงินอุดหนุนเฉพาะกิจ	จำนวน 3,585,800.00 บาท
8. หมวดรายรับอื่นๆ	จำนวน 5,397.00 บาท
9. หมวดบัญชีเงินสะสม	จำนวน 15,071,665.77 บาท

**รายการขององค์การบริหารส่วนตำบลทัพราช 42,444,338.63 บาทประกอบด้วย**

1. หมวดเงินเดือนและค่าจ้างประจำ	จำนวน 1,945,795.00 บาท
2. หมวดค่าจ้างชั่วคราว	จำนวน 2,754,452.00 บาท
3. หมวดค่าตอบแทนใช้สอยและวัสดุ	จำนวน 13,270,735.09 บาท
4. หมวดค่าสาธารณูปโภค	จำนวน 238,930.54 บาท
5. หมวดเงินอุดหนุน	จำนวน 6,967,210.00 บาท
6. หมวดค่าครุภัณฑ์ที่ดินและสิ่งก่อสร้าง	จำนวน 14,403,000.00 บาท
7. หมวดงบกลาง	จำนวน 2,864,216.00 บาท

## ส่วนที่ 3

## สรุปผลการพัฒนาท้องถิ่นในปีที่ผ่านมา

องค์การบริหารส่วนตำบลทพรราช ได้มีการวิเคราะห์ศักยภาพเพื่อประเมินสถานการณ์การพัฒนาในปัจจุบัน และโอกาสการพัฒนาในอนาคต ด้วยเทคนิค SWOT ANALYSIS ดังนี้

จุดแข็ง (Strength)	จุดอ่อน (Weak)
<ol style="list-style-type: none"> <li>1. มีแผนพัฒนาที่ชัดเจนและมีการบูรณาการจัดทำแผนการทำงานร่วมกับหน่วยงานหรือส่วนราชการอื่น</li> <li>2. มีคำสั่งแบ่งงานหรือการมอบอำนาจการบริหารงานตามลำดับชั้น</li> <li>3. ผู้บริหารท้องถิ่นกำหนดนโยบายได้เองภายใต้กรอบของกฎหมาย</li> <li>4. มีข้อบัญญัติงบประมาณรายจ่ายเป็นของตนเองซึ่งเป็นเครื่องมือในการตอบสนองความต้องการของประชาชนในตำบล</li> <li>5. สามารถกำหนดกรอบอัตรากำลังได้เองตามภารกิจอำนาจหน้าที่ และตามสถานะการคลัง</li> <li>6. ผู้บริหารและฝ่ายนิติบัญญัติมาจากการเลือกตั้งของประชาชนโดยตรงทำให้เข้าใจปัญหาความเดือดร้อนและความต้องการของประชาชนอย่างแท้จริง</li> <li>7. มีรายได้จากการจัดเก็บรายได้เป็นของตนเองทำให้คล่องตัวในการบริหารงาน</li> <li>8. มีเครื่องมือเครื่องใช้ในการปฏิบัติงานอย่างเพียงพอและทันสมัย</li> <li>9. สภาพของพื้นดินมีคุณภาพค่อนข้างสมบูรณ์เหมาะแก่การทำเกษตร</li> <li>10. มีกลุ่มองค์กรภาคประชาชนที่เข้มแข็งและมีการทำงานอย่างเป็นระบบ</li> <li>11. มีแหล่งท่องเที่ยวทางธรรมชาติ ละลุ อุทยานแห่งชาติตาพระยา โบราณสถานและโบราณวัตถุ</li> <li>12. มีเส้นทางสายหลักจากภาคอีสาน สู่อากาศตะวันออก และสามารถเดินทางได้โดยสะดวก</li> </ol>	<ol style="list-style-type: none"> <li>1. บุคลากรขององค์การบริหารส่วนตำบล มีการโอน-ย้ายบ่อยทำให้การทำงานไม่ต่อเนื่อง ไม่เป็นระบบและบุคลากรไม่เพียงพอ</li> <li>2. พื้นที่ตำบลมีขนาดใหญ่ และมีงบประมาณจำกัด ทำให้การตอบสนองต่อความต้องการของประชาชนไม่ทั่วถึง</li> <li>3. บุคลากรขาดความสนใจในข้อระเบียบและข้อกฎหมายใหม่ๆทำให้การปฏิบัติงานไม่ทันต่อเหตุการณ์</li> <li>4. พื้นที่ขาดแคลนน้ำสำหรับอุปโภค-บริโภคทำการเกษตรและเลี้ยงสัตว์ในช่วงฤดูแล้ง</li> <li>5. ปัญหาการหลบหนีเข้าเมืองของแรงงานต่างด้าวทำให้เกิดปัญหาการลักขโมย ไม่มีความปลอดภัยในชีวิตและทรัพย์สิน</li> <li>6. มีการแพร่ระบาดของยาเสพติดในกลุ่มเยาวชนในพื้นที่เป็นจำนวนมาก</li> <li>7. เส้นทางเชื่อมโยงแหล่งท่องเที่ยวยังไม่ได้มาตรฐาน</li> <li>8. เส้นทางสายหลักมักเกิดอุบัติเหตุบ่อยครั้ง ทำให้ราษฎรเสียชีวิตและทรัพย์สินเสียหายเป็นจำนวนมาก</li> <li>9. ผลผลิตด้านการเกษตรตกต่ำ</li> <li>10. ขาดแคลนแรงงานด้านการเกษตร</li> </ol>

โอกาส (Opportunity)	ข้อจำกัด/อุปสรรค (Threat)
<ol style="list-style-type: none"> <li>1. มีแนวโน้มได้รับการถ่ายโอนภารกิจเพิ่มมากขึ้นตาม พ.ร.บ. กำหนดแผนและขั้นตอนการกระจายอำนาจ ฯ</li> <li>2. แนวโน้มของรายได้ที่ได้รับการจัดสรรและรายได้ที่จัดเก็บเองขององค์การบริหารส่วนตำบลเพิ่มมากขึ้น</li> <li>3. สามารถหาแรงงานได้ง่ายราคาถูกจากประเทศเพื่อนบ้าน</li> <li>4. ประชาชนในตำบลมีการปลูกพืชและทำการเกษตรที่หลากหลาย</li> <li>5. ความก้าวหน้าด้านเทคโนโลยีทำให้มีความสะดวกคล่องตัวและมีประสิทธิภาพในการทำงานมากขึ้น</li> <li>6. ประชาชนมีความสามัคคีกันดีมีความขัดแย้งทางการเมืองทางความคิดน้อย</li> <li>7. มีวัดสำนักสงฆ์และสถานที่ปฏิบัติธรรม ซึ่งเป็นสถานที่ส่งเสริมด้านคุณธรรมจริยธรรมของประชาชนและเยาวชน</li> <li>10. มีสถานศึกษาอยู่ในพื้นที่ตั้งแต่เด็กก่อนวัยเรียนถึงมัธยมปลายและมีศูนย์การเรียนรู้นอกระบบซึ่งมีความพร้อมและมีศักยภาพในการจัดการศึกษาอย่างทั่วถึง</li> <li>11. มีโรงพยาบาลส่งเสริมสุขภาพตำบลครอบคลุมพื้นที่อย่างเพียงพอรวมถึงมีชุดปฏิบัติการในการช่วยเหลือและรับส่งผู้ป่วยฉุกเฉิน</li> <li>12. มีเส้นทางเชื่อมโยงระหว่างภาคอีสานสู่ภาคตะวันออกเฉียงเหนือที่สะดวก</li> <li>13. มีแหล่งผลิตและจำหน่ายสินค้า OTOP</li> <li>14. มีบ้านเช่า โฮมสเตย์ ไว้สำหรับบริการนักท่องเที่ยว</li> </ol>	<ol style="list-style-type: none"> <li>1. การจัดสรรงบประมาณจากรัฐยังไม่เพียงพอต่อการดำเนินงานขององค์การบริหารส่วนตำบล</li> <li>2. การใช้แรงงานต่างด้าวนำมาซึ่งปัญหาของโรคระบาดเช่นไข้เลือดออกไข้หัวตنگไข้มาเลเรีย</li> <li>3. น้ำมันมีราคาแพงอย่างต่อเนื่อง</li> <li>4. ผลผลิตทางเกษตรส่วนใหญ่มีราคาตกต่ำ</li> <li>5. มีการอพยพแรงงานของกลุ่มคนวัยทำงานเข้าสู่เมืองเป็นจำนวนมาก เนื่องจากไม่มีแหล่งงานรองรับ</li> <li>6. มีการโจรกรรมทรัพย์สินของประชาชนจากแรงงานต่างด้าว</li> <li>7. การปลูกสร้างบ้านเรือนยังขาดการควบคุมด้านผังเมือง</li> <li>8. มีการกระจายยาเสพติดจากประเทศเพื่อนบ้าน</li> </ol>

--	--

1. การประเมินผลการนำแผนพัฒนาไปปฏิบัติในเชิงปริมาณ

ผลการดำเนินงานประจำปีงบประมาณพ.ศ. 2557

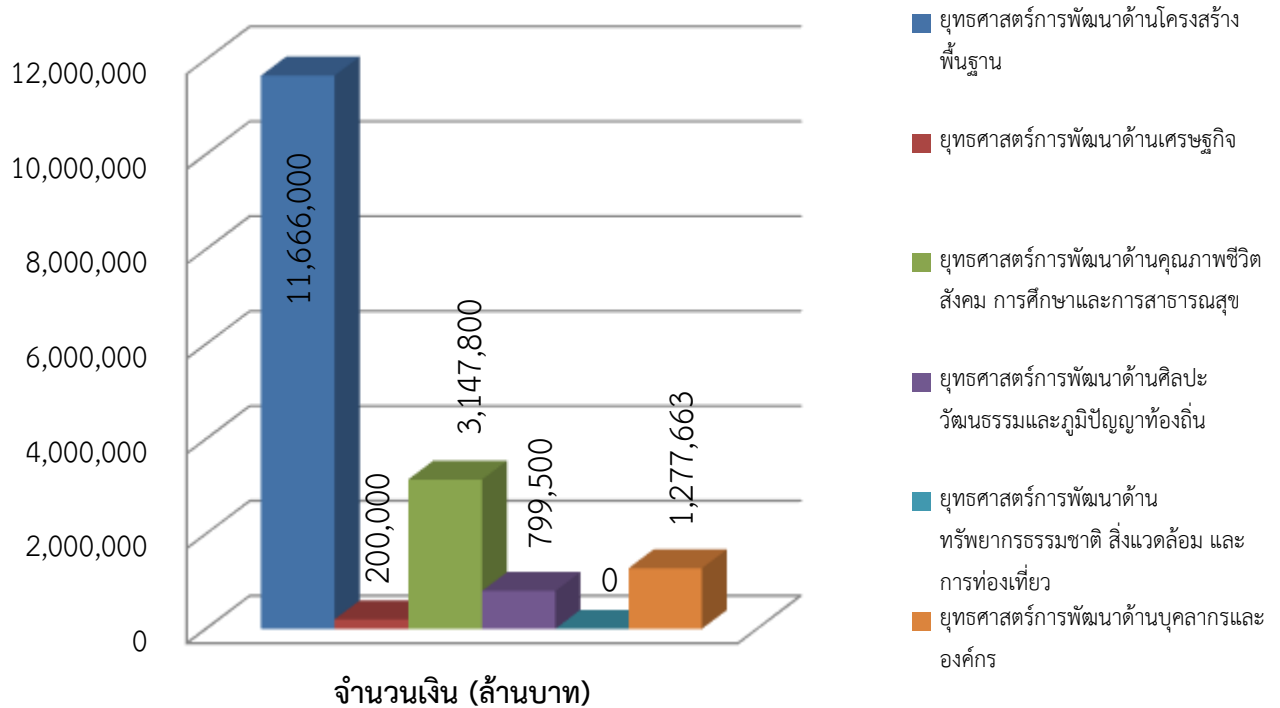
ยุทธศาสตร์	จำนวนโครงการ ที่แล้วเสร็จ		จำนวนโครงการ ที่อยู่ในระหว่าง ดำเนินการ		จำนวนโครงการ ที่ยังไม่ได้ ดำเนินการ		จำนวนโครงการ ในแผนปี 2557 ทั้งหมด	
	จำนวน	ร้อยละ	จำนวน	ร้อยละ	จำนวน	ร้อยละ	จำนวน	ร้อยละ
1.ยุทธศาสตร์การพัฒนาด้าน โครงสร้างพื้นฐาน	17	26.98	-	-	-	-	31	37.81
2. ยุทธศาสตร์การพัฒนาด้าน เศรษฐกิจ	1	1.59	-	-	-	-	-	-
3. ยุทธศาสตร์การพัฒนาด้าน คุณภาพชีวิตสังคมการศึกษา และการสาธารณสุข	21	33.33	-	-	2	18.18	26	31.71
4. ยุทธศาสตร์การพัฒนาด้าน ศิลปะ วัฒนธรรมและภูมิ ปัญญาท้องถิ่น	12	19.05	-	-	1	9.09	11	13.41
5.ยุทธศาสตร์การพัฒนาด้าน ทรัพยากรธรรมชาติ สิ่งแวดล้อม และการท่องเที่ยว	-	-	-	-	-	-	-	-
6. ยุทธศาสตร์การพัฒนาด้าน บุคลากรและองค์กร	12	19.05	-	-	8	72.73	14	17.07





ท่องเที่ยว								
6. ยุทธศาสตร์การพัฒนา ด้านบุคลากรและองค์กร	1,277,663	7.47	896,660	7.15	-	-	2,174,323	3.48
รวม	17,090,963	100	12,536,620	100	32,907,401.20	100	62,534,984.20	100

### แผนภูมิแสดงการใช้จ่ายเงินงบประมาณประจำปี พ.ศ. 2557



## 2. การประเมินประสิทธิผลของแผนพัฒนาในเชิงคุณภาพ

การดำเนินงานตามแผนงาน/โครงการและงบประมาณที่ผ่านมาขององค์การบริหารส่วนตำบลที่พรายสามารถตอบสนองปัญหาความต้องการของประชาชนได้ในระดับหนึ่งเนื่องจากมีข้อจำกัดทางด้านทรัพยากรทั้งคน เงิน วัสดุอุปกรณ์และการบริหารจัดการจากการประเมินประสิทธิผลของการพัฒนาแล้วจะเห็นว่ายังมีปัญหาความต้องการอีกมากที่จะต้องดำเนินการแก้ไข

#### ส่วนที่ 4

#### ยุทธศาสตร์ และแนวทางการพัฒนาในช่วงสามปี

##### วิสัยทัศน์

“บ้านเมืองน่าอยู่ ผู้มีความยากจน มากล้นแหล่งท่องเที่ยวเชิงอนุรักษ์ พืชผักสิ่งแวดล้อม”

##### พันธกิจ

1. พัฒนาด้านโครงสร้างพื้นฐาน และสาธารณูปการ
2. ส่งเสริมและพัฒนาด้านเศรษฐกิจ สังคม คุณภาพชีวิตและงานสวัสดิการสังคม
3. ส่งเสริมและอนุรักษ์วัฒนธรรม ประเพณี และภูมิปัญญาท้องถิ่น

4. พัฒนาและอนุรักษ์ทรัพยากรธรรมชาติ สิ่งแวดล้อม และการท่องเที่ยว  
ยุทธศาสตร์การพัฒนาและแนวทางการพัฒนาขององค์การบริหารส่วนตำบลทัพราช

1. ยุทธศาสตร์การพัฒนาด้านโครงสร้างพื้นฐาน

เป้าหมาย

เพื่อก่อสร้างและบำรุงรักษาเส้นทางคมนาคมทั้งทางบกทางน้ำการวางผังเมืองและการควบคุมอาคารในท้องถิ่น พร้อมทั้งจัดให้มีสาธารณูปโภคและสาธารณูปการในเขตองค์การบริหารส่วนตำบลให้มีความสะดวก มีมาตรฐานและเพื่อบรรเทาความเดือดร้อนของประชาชนในพื้นที่

แนวทางการพัฒนา

- 1) ก่อสร้าง และบำรุงรักษาเส้นทางคมนาคม (ถนน ทางระบายน้ำและสะพาน)
- 2) ก่อสร้างฝายชลุดลอกคลองขุดสระพัฒนาแหล่งน้ำให้ได้มาตรฐาน
- 3) พัฒนาปรับปรุงระบบสาธารณูปโภค (ไฟฟ้า ประปา) ให้ครอบคลุมทุกครัวเรือน
- 4) ก่อสร้างและปรับปรุงอาคารสาธารณประโยชน์ในเขตตำบล

ตัวชี้วัด

- 1) จำนวนถนนทางระบายน้ำและสะพานที่ได้รับการก่อสร้างและบำรุงรักษา
- 2) จำนวนฝายคลองสระแหล่งน้ำที่ก่อสร้างและได้มาตรฐาน
- 3) จำนวนครัวเรือนที่มีไฟฟ้า และประปาใช้ครบทุกครัวเรือน
- 4) จำนวนอาคารสาธารณประโยชน์ที่ได้รับการก่อสร้างและปรับปรุง

2. ยุทธศาสตร์การพัฒนาด้านเศรษฐกิจ

เป้าหมาย

เพื่อเป็นการส่งเสริมสนับสนุนการสร้างรายได้ให้กับประชาชนในพื้นที่ทั้งจากการทำเกษตรและการรวมกลุ่มอาชีพต่างๆ เพื่อให้ประชาชนในตำบลสามารถพึ่งตนเองได้ตามแนวปรัชญาเศรษฐกิจพอเพียงของพระบาทสมเด็จพระเจ้าอยู่หัว

แนวทางการพัฒนา

- 1) ส่งเสริมการประกอบอาชีพของกลุ่มอาชีพต่างๆ และพัฒนาคุณภาพการผลิต
- 2) ส่งเสริมการดำรงชีวิตตามปรัชญาเศรษฐกิจพอเพียง
- 3) ส่งเสริมความรู้ด้านวิชาการเพิ่มผลผลิตลดต้นทุนการผลิตและการบริหารจัดการ

ตัวชี้วัด

- 1) จำนวนการผลิตของเกษตรกรเพิ่มขึ้นและจำนวนต้นทุนในการผลิตลดลง
- 2) ประชาชนสามารถพึ่งตนเองได้มีคุณภาพชีวิตที่ดีตามแนวปรัชญาเศรษฐกิจพอเพียง
- 3) มีการบริหารจัดการแบบผสมผสานและนำเทคโนโลยีมาผสมผสานเป็นนวัตกรรมใหม่

3. ยุทธศาสตร์การพัฒนาด้านคุณภาพชีวิตสังคมการศึกษาและการสาธารณสุข

เป้าหมาย

เพื่อเป็นการส่งเสริมพัฒนาคุณภาพชีวิต พัฒนาระบบการศึกษาในพื้นที่ให้กับประชาชนได้เข้าถึงการศึกษา มีความเหมาะสมและสอดคล้องกับวิถีของชุมชนพัฒนาสู่การเรียนรู้ตลอดชีวิตอย่างมีคุณภาพ และทั่วถึง เด็กเยาวชนผู้สูงอายุผู้ด้อยโอกาสและผู้ติดเชื้อ HIV ให้เข้าถึงการให้บริการด้านสาธารณสุขขั้นพื้นฐานอย่างทั่วถึงประชาชนมีสุขภาพที่ดีการจัดสวัสดิการชุมชนโดยให้ชุมชนเข้ามามีส่วนร่วมในการบริหารจัดการพร้อมทั้งให้ประชาชนมีความปลอดภัยในชีวิตและทรัพย์สินอยู่ด้วยกันอย่างสงบภายใต้การมีส่วนร่วมของประชาชน

#### แนวทางการพัฒนา

- 1) ส่งเสริมสนับสนุนด้านการศึกษา การกีฬา นันทนาการ กิจกรรมสำหรับเด็กเยาวชน และประชาชนทั่วไป
- 2) ก่อสร้างปรับปรุงลานกีฬา สนามกีฬา และปรับปรุงภูมิทัศน์ในที่สาธารณะ
- 3) ให้ประชาชนเข้าถึงการรับบริการด้านสังคมอย่างทั่วถึงและมีคุณภาพ
- 4) ส่งเสริมการป้องกันและบรรเทาสาธารณภัยมีความปลอดภัยในชีวิตและทรัพย์สิน
- 5) มีการป้องกันและแก้ไขปัญหาเสพติดในชุมชน

#### ตัวชี้วัด

- 1) คุณภาพชีวิตดีขึ้น
- 2) จำนวนสนามกีฬา และสถานที่พักผ่อนเพิ่มขึ้น ประชาชนมีสุขภาพที่ดี
- 3) ประชาชนได้รับรู้ข้อมูลข่าวสาร และมีส่วนร่วมในการบริหารจัดการชุมชน
- 4) ประชาชนในพื้นที่ได้รับความปลอดภัยในชีวิตและทรัพย์สินและอยู่ร่วมกันอย่างสงบสุข
- 5) เยาวชนในพื้นที่ห่างไกลยาเสพติดปัญหาเสพติดและอาชญากรรมลดลง

#### 4. ยุทธศาสตร์การพัฒนาด้านศิลปะ วัฒนธรรมและภูมิปัญญาท้องถิ่น

##### เป้าหมาย

เพื่อส่งเสริมให้ประชาชนและเยาวชนเห็นความสำคัญในเอกลักษณ์ศิลปวัฒนธรรม การทำนุบำรุงพระพุทธศาสนาอนุรักษ์ภูมิปัญญาชาวบ้านของท้องถิ่นโดยการสำรวจข้อมูลภูมิปัญญาท้องถิ่น ก่อสร้างและปรับปรุงบูรณะโบราณสถานที่สำคัญของท้องถิ่นให้คงอยู่สืบไป

#### แนวทางการพัฒนา

- 1) จัดให้มีกิจกรรมวันสำคัญทางศาสนาประเพณี และภูมิปัญญาท้องถิ่น
- 2) พัฒนาส่งเสริม อบรมให้ความรู้ด้านคุณธรรมจริยธรรมให้กับเยาวชนและประชาชน
- 3) ก่อสร้างและปรับปรุงสถาปนสถาน สถานที่สำคัญของท้องถิ่น

#### ตัวชี้วัด

- 1) กิจกรรมวันสำคัญทางศาสนาประเพณี และภูมิปัญญาท้องถิ่นได้รับการอนุรักษ์มากขึ้น
- 2) ประชาชนและเยาวชนมีคุณธรรมจริยธรรมมีความเอื้ออาทรซึ่งกันและกันเพิ่มมากขึ้น

3) จำนวนโบราณสถานที่ได้รับการบูรณะ

## 5. ยุทธศาสตร์การพัฒนาด้านทรัพยากรธรรมชาติ สิ่งแวดล้อมและการท่องเที่ยว

### เป้าหมาย

เพื่อจัดตั้งศูนย์การเรียนรู้ด้านพลังงาน อนุรักษ์ทรัพยากรธรรมชาติให้คงอยู่อย่างยั่งยืนและส่งเสริมการปลูกป่าไม้ในพื้นที่ที่มีความอุดมสมบูรณ์มีความหลากหลายทางธรรมชาติสนับสนุนการท่องเที่ยวเชิงนิเวศน์โดยเน้นให้ประชาชนเข้ามามีส่วนร่วมในการดูแลรักษา เกิดความหวงแหนและเห็นคุณค่าของป่าไม้ รวมทั้งทรัพยากรธรรมชาติที่มีอยู่ไว้ให้ลูกหลานสืบต่อไป

### แนวทางการพัฒนา

- 1) ส่งเสริมและจัดตั้งศูนย์การเรียนรู้ด้านพลังงาน การกำจัดขยะมูลฝอยและสิ่งปฏิกูล
- 2) จัดให้มีการบำรุงรักษาอนุรักษ์การเพิ่มพื้นที่ป่าไม้การใช้ประโยชน์จากป่าไม้และทรัพยากรธรรมชาติ
- 3) ส่งเสริม สนับสนุนให้มีการปรับปรุงและพัฒนาเป็นแหล่งท่องเที่ยวเชิงนิเวศน์ที่มีอยู่ให้ เป็นที่รู้จักของประชาชน

### ตัวชี้วัด

- 1) จำนวนศูนย์การเรียนรู้ด้านพลังงาน จำนวนขยะมูลฝอยลดลง สภาพแวดล้อมดีขึ้น
- 2) จำนวนพื้นที่ป่าไม้และทรัพยากรธรรมชาติเพิ่มมากขึ้น
- 3) จำนวนแหล่งท่องเที่ยวที่ได้รับการปรับปรุงได้มาตรฐาน ประชาชนมีรายได้เพิ่มขึ้น

## 6. ยุทธศาสตร์การพัฒนาด้านบุคลากรและองค์กร

### เป้าหมาย

เพื่อพัฒนาบุคลากรในองค์การบริหารส่วนตำบลห้วยทรายให้มีประสิทธิภาพมีความรู้ความสามารถในการปฏิบัติหน้าที่เพื่อพัฒนาองค์กรอย่างมีประสิทธิภาพบรรลุตามวัตถุประสงค์ของผู้บริหาร องค์กรมีความทันสมัยมีระบบข้อมูลข่าวสารที่ตรวจสอบได้มีการพัฒนาในด้านการบริการประชาชนและการเปิดโอกาสให้ประชาชนมีส่วนร่วมในการพัฒนาตำบล

### แนวทางการพัฒนา

- 1) ให้มีการพัฒนาประสิทธิภาพของบุคลากร
- 2) ให้มีการพัฒนาศักยภาพขององค์กร
- 3) ให้มีการตรวจสอบองค์กรโดยประชาชนเข้ามามีส่วนร่วมในกิจกรรมด้านต่างๆ

### ตัวชี้วัด

- 1) การเข้ารับบริการฝึกอบรมของบุคลากรและประสิทธิภาพในการทำงานเพิ่มขึ้น
- 2) ศักยภาพขององค์กรในการแก้ไขปัญหาความเดือดร้อน และความต้องการของประชาชน ได้อย่างรวดเร็ว
- 3) ประชาชนเข้ามามีส่วนร่วมในการตรวจสอบการจัดทำแผนและร่วมกิจกรรมต่างๆ ด้านเพิ่มมากขึ้น

### วิสัยทัศน์ของจังหวัดสระแก้ว (VISION)

“ศูนย์กลางโลจิสติกส์และแหล่งท่องเที่ยวเชิงนิเวศของอินโดจีนถิ่นพืชพลังงานอาหารปลอดภัย”

### ประเด็นยุทธศาสตร์จังหวัดสระแก้ว

1. เพิ่มประสิทธิภาพระบบโลจิสติกส์ให้สามารถดำเนินการขนส่งและกระจายสินค้าได้อย่างสะดวก รวดเร็วตรงเวลาและประหยัดสนับสนุนการเป็นศูนย์กลางโลจิสติกส์ของภูมิภาคอินโดจีน
2. ปรับปรุงปัจจัยและกระบวนการผลิตสินค้าเกษตรให้มีประสิทธิภาพสูงขึ้นรองรับการเป็นแหล่งพลังงานทดแทนและอาหารปลอดภัยของจังหวัด
3. พัฒนาแหล่งท่องเที่ยวและปรับปรุงสิ่งอำนวยความสะดวกด้านการท่องเที่ยวเพื่อเสริมสร้างสภาพแวดล้อมให้เอื้อต่อการเป็นแหล่งท่องเที่ยวเชิงนิเวศและเชื่อมโยงประวัติศาสตร์วัฒนธรรม
4. เสริมสร้างกระบวนการเรียนรู้และสภาพแวดล้อมของประชาชนให้สามารถปรับตัวประกอบอาชีพ และมีสภาพแวดล้อมและคุณภาพชีวิตที่ดี

### นโยบายของผู้บริหาร

1. **ด้านเศรษฐกิจ** จะส่งเสริม สนับสนุน จัดหาและพัฒนาความรู้ ความสามารถให้แก่ประชาชนในพื้นที่ตามอำนาจหน้าที่ เพื่อให้ประชาชนมีความเป็นอยู่ที่ดีขึ้น อาทิเช่น

- 1.1 ด้านความพอเพียง การเพิ่มรายได้ ลดรายจ่าย จะดำเนินการตามแนวพระราชดำริของพระบาทสมเด็จพระเจ้าอยู่หัว
- 1.2 ด้านการส่งเสริมอาชีพหลักและอาชีพเสริม
- 1.3 ด้านการสร้างมูลค่าเพิ่มของผลผลิต
- 1.4 ด้านการหาแหล่งจำหน่ายผลผลิต
- 1.5 ด้านการพัฒนาแหล่งน้ำและถนน
- 1.6 ด้านการส่งเสริมการท่องเที่ยว

2. **ด้านสังคม** จะดูแล สนับสนุน และพัฒนาพื้นที่ให้มีความเข้มแข็งในสังคม ตามอำนาจหน้าที่เพื่อความเข้มแข็งของชุมชน ดังนี้

- 2.1 ด้านการสร้างความเข้มแข็งของครอบครัว
- 2.2 ด้านการศึกษา และกีฬา
- 2.3 ด้านปัญหายาเสพติด
- 2.4 ด้านการสงเคราะห์เยาวชน ผู้สูงอายุ ผู้พิการและผู้ด้อยโอกาส
- 2.5 ด้านความปลอดภัยในชีวิตและทรัพย์สิน
- 2.6 ด้านที่อยู่อาศัยสำหรับผู้ยากไร้

**3. ด้านโครงสร้างพื้นฐาน** จะพัฒนาชุมชนให้มีความเจริญก้าวหน้า สะดวกสบายในการดำรงชีวิตประจำวัน โดยจะดำเนินการดังนี้

- 3.1 ด้านการจัดหาน้ำสะอาดเพื่อการอุปโภค บริโภค
- 3.2 ด้านการก่อสร้างถนนเพื่อลดภาวะฝุ่นละออง
- 3.3 ด้านการระบายน้ำ
- 3.4 ด้านการสร้างสวนสาธารณะชุมชน
- 3.5 ด้านไฟฟ้าแสงสว่าง

**4. ด้านสาธารณสุข** จะทำให้ประชาชนในพื้นที่มีสุขภาพที่ดีสมบูรณ์แข็งแรงทั้งด้านร่างกายและจิตใจ โดยจะดำเนินการดังนี้

- 4.1 ส่งเสริม สนับสนุน พัฒนาด้านสาธารณสุขมูลฐานให้มีประสิทธิภาพทุก ๆ ด้าน
- 4.2 สนับสนุนและบูรณาการกับสาธารณสุขตำบลให้มีศักยภาพในการป้องกันโรคติดต่ออย่างมีประสิทธิภาพ
- 4.3 ส่งเสริม สนับสนุน ให้ประชาชนในพื้นที่ได้ออกกำลังกายตามสมควรและเหมาะสม
- 4.4 จัดหาและบูรณาการกับโรงพยาบาลตาพระยาด้านการบริการงานการแพทย์ฉุกเฉินอย่างมีประสิทธิภาพ

**5. ด้านการป้องกันและบรรเทาสาธารณภัย** จะทำให้ประชาชนในพื้นที่มีความมั่นใจในภัยธรรมชาติต่าง ๆ ที่อาจเกิดขึ้น โดยจะดำเนินการดังนี้

- 5.1 ด้านการพัฒนาประสิทธิภาพ อปพร. และหน่วยกู้ชีพ - กู้ภัย
- 5.2 ด้านการให้ความรู้เรื่องภัยธรรมชาติในด้านต่าง ๆ
- 5.3 จัดซื้อและจัดหาเครื่องมือ อุปกรณ์ในการบรรเทาสาธารณภัย
- 5.4 การอยู่เวรยามในการรักษาความปลอดภัยในชุมชน

**6. ด้านสิ่งแวดล้อม** จะรักษาแก้ไข ปรับปรุงและเพิ่มเติมสิ่งที่จะทำให้สิ่งแวดล้อมดีขึ้นโดยจะดำเนินการดังนี้

- 6.1 การกำจัดขยะมูลฝอย
- 6.2 การปลูกต้นไม้เพื่อเพิ่มพื้นที่สีเขียว
- 6.3 การปรับปรุง คูแวล รักษาแหล่งน้ำธรรมชาติ
- 6.4 การก่อสร้าง฼าปนสถาน

7. ด้านศิลปวัฒนธรรมประเพณีและแหล่งท่องเที่ยวจะสืบทอด สืบค้น และรักษาขนบธรรมเนียม ประเพณีโบราณสถาน โบราณวัตถุ เพื่อให้เป็นมรดกของท้องถิ่นและเพื่อการเรียนรู้ของชุมชน ส่งเสริมแหล่งท่องเที่ยวที่สวยงาม โดยจะดำเนินการดังนี้

- 7.1 สนับสนุนส่งเสริมการท่องเที่ยว ประชาสัมพันธ์เชิญชวน จัดทำข้อมูลแนะนำแหล่งท่องเที่ยวและที่พัก (ทะเล , อุทยานแห่งชาติตาพระยา , ปราสาทเขาลิ้น , อ่างเก็บน้ำห้วยยาง)
- 7.2 พัฒนาเชื่อมโยงแหล่งธรรมชาติให้เป็นสากล ครบวงจรและสามารถเชื่อมโยงไปยังแหล่งท่องเที่ยวอื่นได้
- 7.3 ส่งเสริมสนับสนุนการผลิต ผลิตภัณฑ์ที่มีคุณภาพ เพื่อเป็นของที่ระลึกแก่นักท่องเที่ยว
- 7.4 พัฒนาส่งเสริมการก่อสร้างเส้นทางสายใหม่ของการท่องเที่ยวให้สามารถสัญจรไป-มาได้ อย่างเป็นสะดวก
- 7.5 สนับสนุนให้ภาคเอกชนเข้ามามีส่วนร่วมในการก่อสร้างสถานที่พักตากอากาศในแหล่งท่องเที่ยว (โฮมสเตย์ , บ้านพักชุมชน)

8. ด้านการบริหารจัดการ จะพัฒนา ปรับปรุง บุคลากร อาคารที่ทำการเพื่อให้เกิดความสะดวก และรวดเร็ว แก่ผู้รับบริการ โดยจะดำเนินการดังนี้

- 8.1 ส่งเสริม สนับสนุน ในการพัฒนาความรู้ของบุคลากร
- 8.2 ปรับปรุงที่ทำการให้เป็นที่น่าประทับใจของผู้มาติดต่อราชการ
- 8.3 สร้างเสริมคุณธรรม จริยธรรมให้กับบุคลากร



## ส่วนที่ 5 บัญชีโครงการพัฒนา

บัญชีสรุปโครงการพัฒนา  
แผนพัฒนาสามปี (พ.ศ. 2559 – 2561)  
องค์การบริหารส่วนตำบลทัพราช

ยุทธศาสตร์	ปี 2559		ปี 2560		ปี 2561		รวม 3 ปี	
	จำนวนโครงการ	งบประมาณ (บาท)	จำนวนโครงการ	งบประมาณ (บาท)	จำนวนโครงการ	งบประมาณ (บาท)	จำนวนโครงการ	งบประมาณ (บาท)
<b>ยุทธศาสตร์ที่ 1 โครงสร้างพื้นฐาน</b>								
1) แนวทางการพัฒนาจัดให้มีการก่อสร้าง และบำรุงรักษาเส้นทาง คมนาคม (ถนน ทางระบายน้ำ และ สะพาน)	12	22,031,000	17	30,197,000	44	96,403,600	73	148,631,600
2) แนวทางการพัฒนาจัดให้มีการก่อสร้างฝาย ขุดลอกคลองขุดสระพัฒนาแหล่งน้ำที่ได้มาตรฐาน	2	2,500,000	4	11,850,000	13	46,305,000	19	60,655,000
3) แนวทางการพัฒนาปรับปรุงระบบสาธารณูปโภค (ไฟฟ้า ประปา) ให้ครอบคลุมทุกครัวเรือน	1	50,000	2	2,800,000	10	21,080,000	13	23,930,000
4) แนวทางการพัฒนาจัดให้มีการก่อสร้าง ปรับปรุง อาคารสาธารณสุขประโยชน์ในเขตตำบล	2	700,000	3	550,000	3	5,800,000	8	7,050,000
<b>รวม</b>	<b>17</b>	<b>25,281,000</b>	<b>26</b>	<b>45,397,000</b>	<b>70</b>	<b>169,588,600</b>	<b>113</b>	<b>240,266,600</b>
<b>ยุทธศาสตร์ที่ 2 การพัฒนาด้านเศรษฐกิจ</b>								
1) แนวทางการพัฒนาส่งเสริมการประกอบอาชีพเสริม ของกลุ่มอาชีพและพัฒนาคุณภาพการผลิต	2	3,006,000	-	-	-	-	2	3,006,000
2) แนวทางการพัฒนาส่งเสริมการดำรงชีวิตตามแนว ปรัชญาเศรษฐกิจแบบพอเพียง	1	300,000	2	1,350,000	-	-	3	1,650,000
3) แนวทางการพัฒนาส่งเสริมความรู้ด้านวิชาการเพิ่ม	-	-	1	250,000	-	-	1	250,000

ผลผลิตลดต้นทุนการผลิตการบริหารจัดการ								
รวม	3	3,306,000	3	1,600,000	-	-	6	4,906,000

**บัญชีสรุปโครงการพัฒนา  
แผนพัฒนาสามปี (พ.ศ. 2559 – 2561)  
องค์การบริหารส่วนตำบลทัพราช**

ยุทธศาสตร์	ปี 2559		ปี 2560		ปี 2561		รวม 3 ปี	
	จำนวนโครงการ	งบประมาณ (บาท)	จำนวนโครงการ	งบประมาณ (บาท)	จำนวนโครงการ	งบประมาณ (บาท)	จำนวนโครงการ	งบประมาณ (บาท)
<b>ยุทธศาสตร์ที่ 3 การพัฒนาด้านคุณภาพชีวิต สังคม การศึกษา</b>								
1) แนวทางการพัฒนาส่งเสริมสนับสนุนด้านการศึกษา การกีฬา นันทนาการ กิจกรรมสำหรับเด็ก เยาวชน และประชาชนทั่วไป	22	1,853,550	7	485,600	7	668,800	36	3,007,950
2) แนวทางการพัฒนาจัดให้มีการก่อสร้าง ปรับปรุงลานกีฬา สนามกีฬาและปรับปรุงภูมิทัศน์ในที่สาธารณะ	-	-	12	6,840,000	8	6,620,000	20	13,460,000
3) แนวทางการพัฒนาให้ประชาชนเข้าถึงการรับบริการด้านสังคมอย่างทั่วถึง และมีคุณภาพ	3	1,135,000	2	600,000	2	700,000	7	2,435,000
4) แนวทางการพัฒนาส่งเสริมการป้องกันและบรรเทาสาธารณภัยมีความปลอดภัยในชีวิตและทรัพย์สิน	4	393,000	1	150,000	1	150,000	6	693,000
5) แนวทางการพัฒนามีการป้องกันแก้ไขปัญหายาเสพติดในชุมชน	3	180,000	1	18,000	-	-	4	198,000
<b>รวม</b>	<b>32</b>	<b>3,561,550</b>	<b>23</b>	<b>8,093,600</b>	<b>18</b>	<b>8,138,800</b>	<b>73</b>	<b>19,793,950</b>

<b>ยุทธศาสตร์ที่ 4 การพัฒนาด้านศิลปะ วัฒนธรรมและภูมิปัญญาท้องถิ่น</b>								
1) แนวทางการพัฒนาจัดให้มีกิจกรรมวันสำคัญทาง ศาสนา ประเพณีและ ภูมิปัญญาท้องถิ่น	6	386,000	3	188,500	-	-	9	574,500
2) แนวทางการพัฒนาส่งเสริม อบรมให้ความรู้ด้าน คุณธรรม จริยธรรม ให้กับเยาวชน และประชาชน	1	4,500	-	-	-	-	1	4,500
3) แนวทางการพัฒนาจัดให้มีการก่อสร้างและปรับปรุง ฌาปนสถาน สถานที่สำคัญของท้องถิ่น	-	-	1	1,200,000	1	250,000	2	1,450,000
<b>รวม</b>	<b>7</b>	<b>390,500</b>	<b>4</b>	<b>1,388,500</b>	<b>1</b>	<b>250,000</b>	<b>12</b>	<b>2,029,000</b>

บัญชีสรุปโครงการพัฒนา

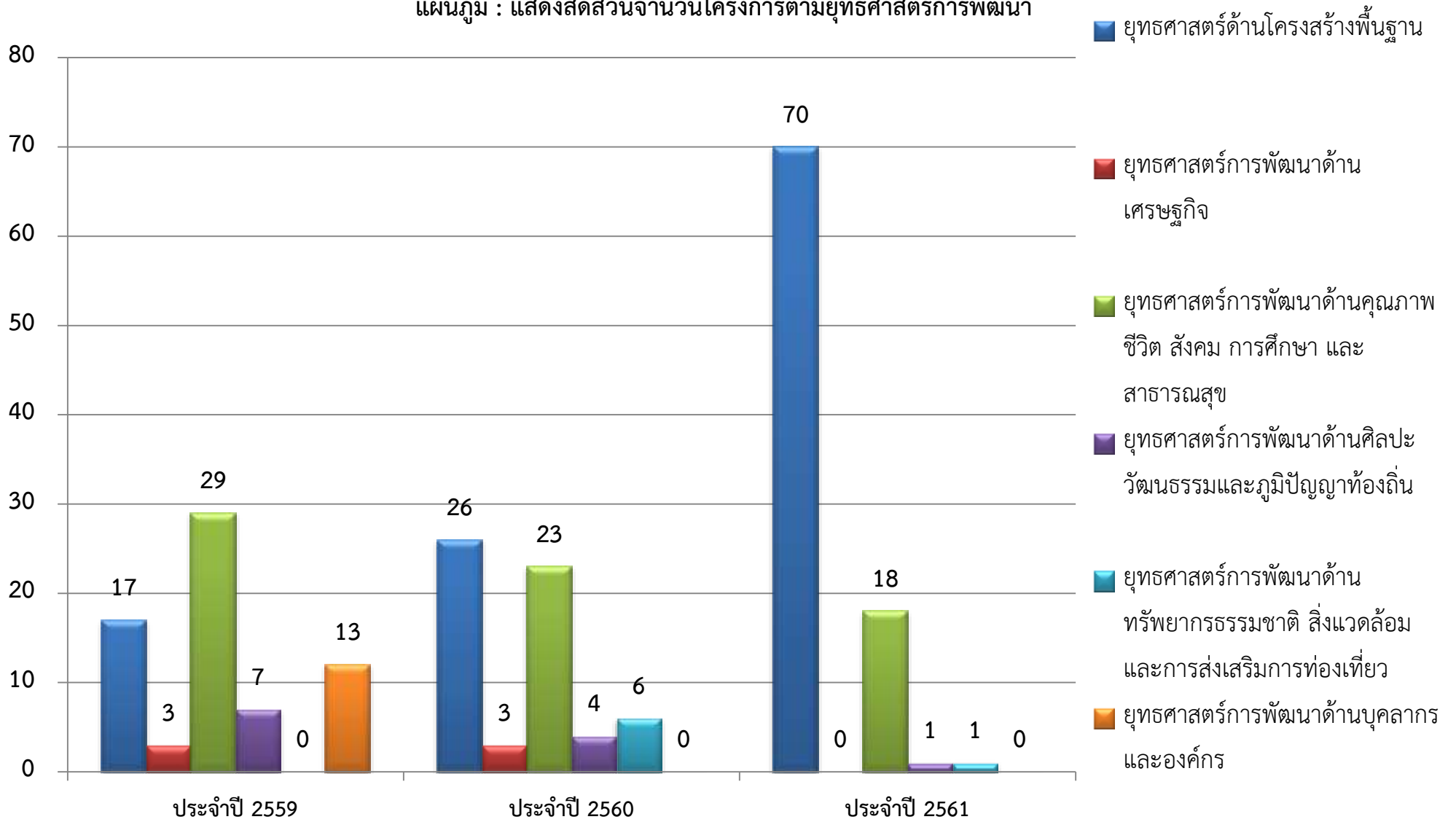
แผนพัฒนาสามปี (พ.ศ. 2559 – 2561)

องค์การบริหารส่วนตำบลทัพราช

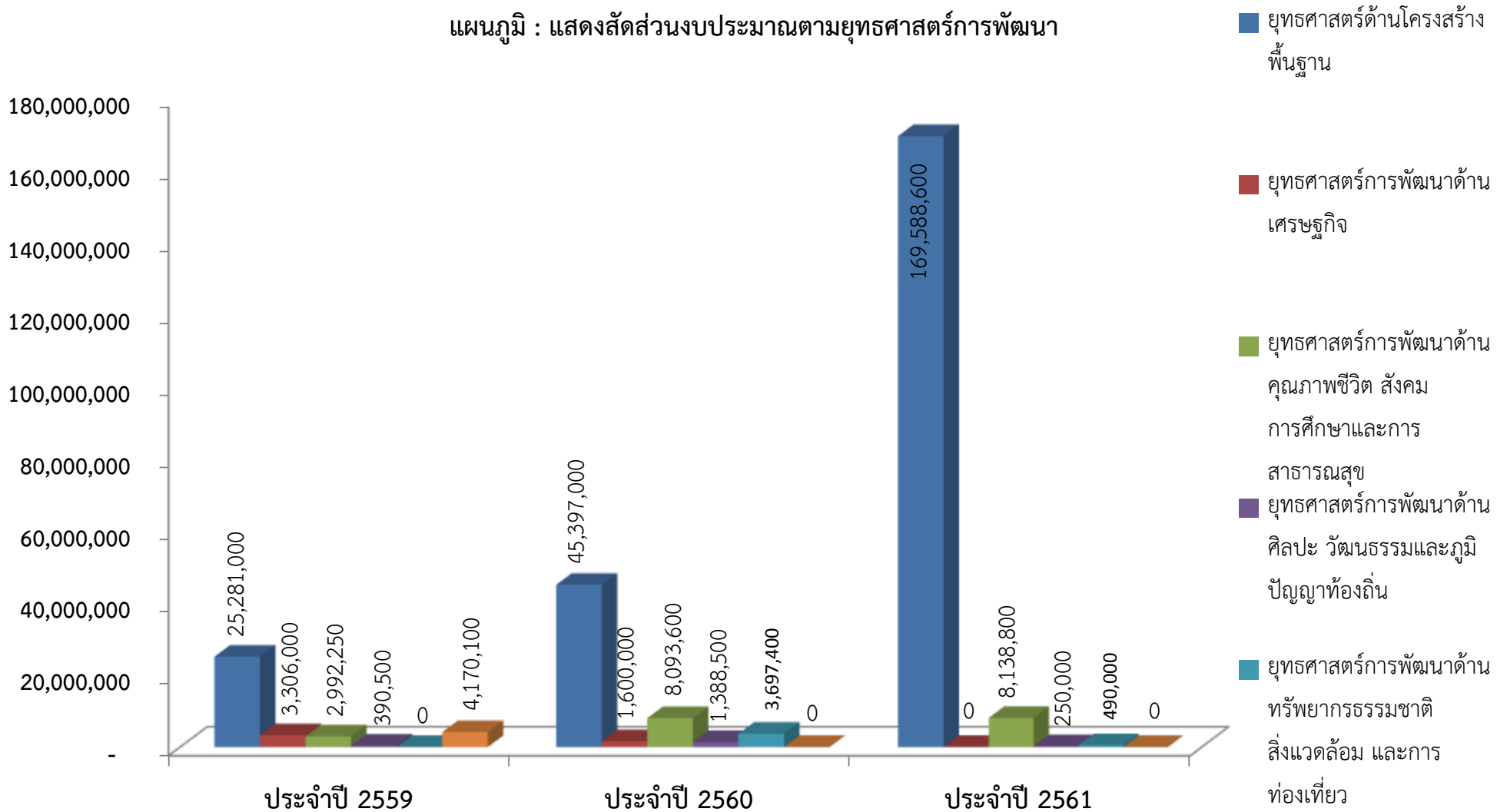
ยุทธศาสตร์	ปี 2559		ปี 2560		ปี 2561		รวม 3 ปี	
	จำนวนโครงการ	งบประมาณ (บาท)	จำนวนโครงการ	งบประมาณ (บาท)	จำนวนโครงการ	งบประมาณ (บาท)	จำนวนโครงการ	งบประมาณ (บาท)
<b>ยุทธศาสตร์ที่ 5 การพัฒนาด้านทรัพยากรธรรมชาติ สิ่งแวดล้อม และการส่งเสริมการท่องเที่ยว</b>								
1) แนวทางการพัฒนาส่งเสริมและจัดตั้งศูนย์เรียนรู้ด้าน พลังงานการกำจัดขยะมูลฝอย และสิ่งปฏิกูล	-	-	1	500,000	1	490,000	2	990,000
2) แนวทางการพัฒนาจัดให้มีการบำรุงรักษาการเพิ่มพื้นที่ป่าไม้การใช้ประโยชน์จากป่าไม้และ ทรัพยากรธรรมชาติ	-	-	3	160,000	-	-	3	160,000
3)แนวทางการพัฒนาส่งเสริม สนับสนุนให้มีการ ปรับปรุง และ พัฒนาเป็นแหล่งท่องเที่ยวเชิงนิเวศน์ที่มีอยู่แล้วให้	1	181,000	2	3,037,400	-	-	3	3,218,400

เป็นที่รู้จักของ ประชาชน								
รวม	1	181,000	6	3,697,400	1	490,000	8	4,368,400
<b>ยุทธศาสตร์ที่ 6 การพัฒนาด้านบุคลากรและองค์กร</b>								
1) แนวทางการพัฒนาจัดให้มีการพัฒนาประสิทธิภาพ ของบุคลากร	3	737,100	-	-	-	-	3	737,100
2) แนวทางการพัฒนาให้มีการพัฒนาศักยภาพขององค์กร	7	2,165,780	-	-	-	-	7	2,165,780
3) แนวทางการพัฒนาจัดให้มีการตรวจสอบองค์กรโดย ประชาชน เข้ามามีส่วนร่วมในด้านต่างๆ	3	251,000	-	-	-	-	3	251,000
รวม	13	3,153,880	-	-	-	-	13	3,153,880
รวมทั้งสิ้น	73	35,873,930	62	60,176,500	90	178,467,400	225	274,517,830

แผนภูมิ : แสดงสัดส่วนจำนวนโครงการตามยุทธศาสตร์การพัฒนา



แผนภูมิ : แสดงสัดส่วนงบประมาณตามยุทธศาสตร์การพัฒนา



**รายละเอียดโครงการพัฒนา  
แผนพัฒนาสามปี (พ.ศ. 2559 – 2561)  
องค์การบริหารส่วนตำบลทัพราช**

**1. ยุทธศาสตร์ด้านโครงสร้างพื้นฐาน**

1.1 แนวทางการพัฒนาจัดให้มีการก่อสร้างและบำรุงรักษาเส้นทางคมนาคม (ถนน ทางระบายน้ำและสะพาน)

ที่	โครงการ / กิจกรรม	วัตถุประสงค์	เป้าหมาย	งบประมาณและที่มา			ตัวชี้วัด (KPI)	ผลที่คาดว่าจะได้รับ	หน่วยงานที่ รับผิดชอบ
				2559	2560	2561			
1.	โครงการก่อสร้างถนนลาดยางผิวจราจรแบบ CAPE SEAL รอบหมู่บ้านตะลุมนุช หมู่ที่ 2	เพื่อให้การคมนาคมมีความสะดวกและปลอดภัย	กว้าง 6.00 ม. ยาว 7,000 ม.	-	-	14,000,000 (อบจ./ กรมส่งเสริม ฯ)	- ถนนความยาว 7,000 ม. ที่ได้มาตรฐาน	ประชาชนมีเส้นทาง คมนาคมที่สะดวกและ ปลอดภัยมากขึ้น	ส่วนโยธา
2.	โครงการก่อสร้างถนนลาดยางผิวจราจรแบบ CAPE SEAL บ้านหนองปรือ หมู่ที่ 3(จากถนนสาย 348 – หลังโรงเรียนวัดหนองตม)	เพื่อให้การคมนาคมมีความสะดวกและปลอดภัย	กว้าง 6.00 ม. ยาว 2,036 ม. พร้อมวางท่อ ระบายน้ำ	-	4,000,000 (อบต./อบจ./ กรมส่งเสริม ฯ)	-	- ถนนความยาว 2,036 ม. ที่ได้มาตรฐาน	ประชาชนมีเส้นทาง คมนาคมที่สะดวก และปลอดภัยมาก ขึ้น	ส่วนโยธา
3.	โครงการก่อสร้างถนนลาดยางผิวจราจรแบบ CAPE SEAL บ้านเหนือ หมู่ที่ 4 (จากหน้าวัดบ้านเหนือ - ถนนลาดยางสาย 348)	เพื่อให้การคมนาคมมีความสะดวกและปลอดภัย	กว้าง 6.00 ม. ยาว 1,200 ม.	-	-	2,400,000 (อบจ./ กรมส่งเสริม ฯ)	- ถนนความยาว 1,200 ม. ที่ได้มาตรฐาน	ประชาชนมีเส้นทาง คมนาคมที่สะดวก และปลอดภัยมาก ขึ้น	ส่วนโยธา
4.	โครงการก่อสร้างถนนลาดยางผิวจราจรแบบ CAPE SEAL บ้านเจริญสุข หมู่ที่ 6 (บ้านเจริญสุข-บ้านทุ่งทะเล)	เพื่อให้การคมนาคมมีความสะดวกและปลอดภัย	กว้าง 6.00 ม. ยาว 6,500 ม.	-	-	13,000,000 (อบจ./ กรมส่งเสริม ฯ)	- ถนนความยาว 6,500 ม. ที่ได้มาตรฐาน	ประชาชนมีเส้นทาง คมนาคมที่สะดวก และปลอดภัยมากขึ้น	ส่วนโยธา

5.	โครงการก่อสร้างถนนลาดยางผิวจราจรแบบ CAPE SEAL รอบหมู่บ้านโคกไพล หมู่ที่ 7 จากถนนทางหลวงชนบท - ถนนสาย 3486	เพื่อให้การคมนาคมมีความสะดวกและปลอดภัย	กว้าง 6.00 ม. ยาว 1,000 ม.	-	-	2,000,000 (อบต./อบจ./กรมส่งเสริมฯ)	- ถนนความยาว 1,000 ม. ที่ได้มาตรฐาน	ประชาชนมีเส้นทางคมนาคมที่สะดวกและปลอดภัยมากขึ้น	ส่วนโยธา
ที่	โครงการ / กิจกรรม	วัตถุประสงค์	เป้าหมาย	งบประมาณและที่มา			ตัวชี้วัด (KPI)	ผลที่คาดว่าจะได้รับ	หน่วยงานที่รับผิดชอบ
				2559	2560	2561			
6.	โครงการก่อสร้างถนนลาดยางผิวจราจรแบบ CAPE SEAL บ้านไพลงาม หมู่ที่ 14 จากบ้านไพลงาม - บ้านเจริญสุข	เพื่อให้การคมนาคมมีความสะดวกและปลอดภัย	กว้าง 6.00 ม. ยาว 1,400 ม.	-	4,500,000 (อบต./อบจ./กรมส่งเสริมฯ)	-	- ถนนความยาว 1,400 ม. ที่ได้มาตรฐาน	ประชาชนมีเส้นทางคมนาคมที่สะดวกและปลอดภัยมากขึ้น	ส่วนโยธา
7.	โครงการก่อสร้างถนนคอนกรีตเสริมเหล็ก ภายในหมู่บ้านหนองติม หมู่ที่ 1	เพื่อให้การคมนาคมมีความสะดวกและปลอดภัย	กว้าง 5.00 ม. ยาว 750 ม. หนา 0.15 ม.	-	-	2,100,000 (อบต./อบจ./กรมส่งเสริมฯ)	- ถนนความยาว 750 ม. ที่ได้มาตรฐาน	ประชาชนมีเส้นทางคมนาคมที่สะดวกและปลอดภัยมากขึ้น	ส่วนโยธา
8.	โครงการก่อสร้างถนนคอนกรีตเสริมเหล็ก ภายในหมู่บ้านตะลุงพุก หมู่ที่ 2 (จากบ้านนายสมทบ หอมทิพย์-บ้านนางมานิต กรงกลาง	เพื่อให้การคมนาคมมีความสะดวกและปลอดภัย	กว้าง 4.00 ม. ยาว 885 ม. หนา 0.15 ม.	1,982,000 (อบต./อบจ./กรมส่งเสริมฯ)	-	-	- ถนนความยาว 885 ม. ที่ได้มาตรฐาน	ประชาชนมีเส้นทางคมนาคมที่สะดวกและปลอดภัยมากขึ้น	ส่วนโยธา
9.	โครงการก่อสร้างถนนคอนกรีตเสริมเหล็กภายในหมู่บ้านหนองปรือ หมู่ที่ 3	เพื่อให้การคมนาคมมีความสะดวกและปลอดภัย	กว้าง 6.00 ม. ยาว 600 ม. หนา 0.15 ม.	-	-	2,016,000 (อบต./อบจ./กรมส่งเสริมฯ)	- ถนนความยาว 600 ม. ที่ได้มาตรฐาน	ประชาชนมีเส้นทางคมนาคมที่สะดวกและปลอดภัยมากขึ้น	ส่วนโยธา
10.	โครงการก่อสร้างถนนคอนกรีต	เพื่อให้การคมนาคม	กว้าง 4.00 ม.	-	-	1,900,000	- ถนนความยาว	ประชาชนมีเส้นทาง	ส่วนโยธา



	เสริมเหล็ก บ้านเหนือ หมู่ที่ 4 จากเส้นข้างทศพระ- เชื่อมทางหลวงชนบทพร้อมวางท่อระบายน้ำ	มีความสะดวกและปลอดภัย	ยาว 950 ม. หนา 0.15 ม.			(อบต./อบจ./กรมส่งเสริมฯ)	950 ม. ที่ได้มาตรฐาน	คมนาคมที่สะดวกและปลอดภัยมากขึ้น	
11.	โครงการก่อสร้างถนนคอนกรีตเสริมเหล็กภายในหมู่บ้านใหม่ไทยถาวร หมู่ที่ 5	เพื่อให้การคมนาคมมีความสะดวกและปลอดภัย	กว้าง 4.00 ม. ยาว 800 ม. หนา 0.15 ม.	-	1,650,000 (อบต./อบจ./กรมส่งเสริมฯ)	-	- ถนนความยาว 800 ม. ที่ได้มาตรฐาน	ประชาชนมีเส้นทางคมนาคมที่สะดวกและปลอดภัยมากขึ้น	ส่วนโยธา
12.	โครงการก่อสร้างถนนคอนกรีตเสริมเหล็กภายในหมู่บ้านเจริญสุข หมู่ที่ 6	เพื่อให้การคมนาคมมีความสะดวกและปลอดภัย	กว้าง 6.00 ม. ยาว 2,000 ม. หนา 0.15 ม.	-	-	6,720,000 (อบต./อบจ./กรมส่งเสริมฯ)	- ถนนความยาว 2,000 ม. ที่ได้มาตรฐาน	ประชาชนมีเส้นทางคมนาคมที่สะดวกและปลอดภัยมากขึ้น	ส่วนโยธา
ที่	โครงการ / กิจกรรม	วัตถุประสงค์	เป้าหมาย	งบประมาณและที่มา			ตัวชี้วัด (KPI)	ผลที่คาดว่าจะได้รับ	หน่วยงานที่รับผิดชอบ
				2559	2560	2561			
13.	โครงการก่อสร้างถนนคอนกรีตเสริมเหล็กภายในหมู่บ้านโคกไพล หมู่ที่ 7	เพื่อให้การคมนาคมมีความสะดวกและปลอดภัย	กว้าง 4.00 ม. ยาว 792 ม. หนา 0.15 ม.	1,774,000 (อบต./อบจ./กรมส่งเสริมฯ)	-	-	- ถนนความยาว 792 ม. ที่ได้มาตรฐาน	ประชาชนมีเส้นทางคมนาคมที่สะดวกและปลอดภัยมากขึ้น	ส่วนโยธา
14.	โครงการก่อสร้างถนนคอนกรีตเสริมเหล็กภายในหมู่บ้านโคกกราด หมู่ที่ 8	เพื่อให้การคมนาคมมีความสะดวกและปลอดภัย	กว้าง 4.00 ม. ยาว 760 ม. หนา 0.15 ม.	-	-	1,702,400 (อบต./อบจ./กรมส่งเสริมฯ)	- ถนนความยาว 760 ม. ที่ได้มาตรฐาน	ประชาชนมีเส้นทางคมนาคมที่สะดวกและปลอดภัยมากขึ้น	ส่วนโยธา
15.	โครงการก่อสร้างถนนคอนกรีตเสริมเหล็กภายในหมู่บ้านหนองผักแว่น หมู่ที่ 9	เพื่อให้การคมนาคมมีความสะดวกและปลอดภัย	กว้าง 4.00 ม. ยาว 650 ม. หนา 0.15 ม.	-	-	1,300,000 (อบต./อบจ./กรมส่งเสริมฯ)	- ถนนความยาว 650 ม. ที่ได้มาตรฐาน	ประชาชนมีเส้นทางคมนาคมที่สะดวกและปลอดภัยมากขึ้น	ส่วนโยธา
16.	โครงการก่อสร้างถนนคอนกรีตเสริมเหล็กภายในหมู่บ้านทดวงค์	เพื่อให้การคมนาคมมีความสะดวกและ	กว้าง 4.00 ม. ยาว 800 ม.	-	-	1,580,000 (อบต./อบจ./	- ถนนความยาว 800 ม.	ประชาชนมีเส้นทางคมนาคมที่สะดวก	ส่วนโยธา

	สมบูรณ์หมู่ที่ 10	ปลอดภัย	หนา 0.15 ม.			กรมส่งเสริม)	ที่ได้มาตรฐาน	และปลอดภัยมากขึ้น	
17.	โครงการก่อสร้างถนนคอนกรีตเสริมเหล็กภายในหมู่บ้านเนินขาม หมู่ที่ 11 พร้อมวางท่อระบายน้ำ	เพื่อให้การคมนาคมมีความสะดวกและปลอดภัย	กว้าง 4.00 ม. ยาว 1,900 ม. หนา 0.15 ม.	-	-	5,700,000 (อบต./อบจ./กรมส่งเสริมฯ)	- ถนนความยาว 1,900 ม. ที่ได้มาตรฐาน	ประชาชนมีเส้นทางคมนาคมที่สะดวกและปลอดภัยมากขึ้น	ส่วนโยธา
18.	โครงการก่อสร้างถนนคอนกรีตเสริมเหล็กภายในหมู่บ้านคลองยาง หมู่ที่ 12	เพื่อให้การคมนาคมมีความสะดวกและปลอดภัย	กว้าง 4.00 ม. ยาว 750 ม. หนา 0.15 ม.	-	-	1,500,000 (อบต./อบจ./กรมส่งเสริมฯ)	- ถนนความยาว 750 ม. ที่ได้มาตรฐาน	ประชาชนมีเส้นทางคมนาคมที่สะดวกและปลอดภัยมากขึ้น	ส่วนโยธา
19.	โครงการก่อสร้างถนนคอนกรีตเสริมเหล็กภายในหมู่บ้านทุ่งทะเล หมู่ที่ 13 พร้อมวางระบายน้ำ (จากหนองทุ่งทะเล - บ.นางสุนีย์ เย็นสม)	เพื่อให้การคมนาคมมีความสะดวกและปลอดภัย	กว้าง 5.00 ม. ยาว 1,515 ม. หนา 0.15 ม.	4,242,000 (อบต./อบจ./กรมส่งเสริมฯ)	-	-	- ถนนความยาว 1,515 ม. ที่ได้มาตรฐาน	ประชาชนมีเส้นทางคมนาคมที่สะดวกและปลอดภัยมากขึ้น	ส่วนโยธา
ที่	โครงการ / กิจกรรม	วัตถุประสงค์	เป้าหมาย	งบประมาณและที่มา			ตัวชี้วัด (KPI)	ผลที่คาดว่าจะได้รับ	หน่วยงานที่รับผิดชอบ
				2559	2560	2561			
20.	โครงการก่อสร้างถนนคอนกรีตเสริมเหล็กบ้านเขาวงศ์ หมู่ที่ 15 จากบ้านนายพันธ์ สีเหลือง -บ้านนายธงชัย บุญชิต	เพื่อให้การคมนาคมมีความสะดวกและปลอดภัย	กว้าง 4.00 ม. ยาว 239 ม. หนา 0.15 ม.	-	-	669,200 (อบต.พัทลุง)	- ถนนความยาว 239 ม. ที่ได้มาตรฐาน	ประชาชนมีเส้นทางคมนาคมที่สะดวกและปลอดภัยมากขึ้น	ส่วนโยธา
21.	โครงการก่อสร้างถนนคอนกรีตเสริมเหล็กภายในหมู่บ้านหนองกก หมู่ที่ 16	เพื่อให้การคมนาคมมีความสะดวกและปลอดภัย	กว้าง 6.00 ม. ยาว 1,600 ม. หนา 0.15 ม.	4,800,000 (อบต./อบจ./กรมส่งเสริมฯ)	-	-	- ถนนความยาว 1,600 ม. ที่ได้มาตรฐาน	ประชาชนมีเส้นทางคมนาคมที่สะดวกและปลอดภัยมากขึ้น	ส่วนโยธา
22.	โครงการก่อสร้างถนนคอนกรีต	เพื่อให้การคมนาคมมี	กว้าง 4.00 ม.	-	1,950,000	-	- ถนนความยาว	ประชาชนมีเส้นทาง	ส่วนโยธา

	เสริมเหล็กภายในหมู่บ้าน ไพโรนันต์หมู่ที่ 17	ความสะอาดและ ปลอดภัย	ยาว 534 ม. หนา 0.15 ม.		(อบต./อบจ./ กรมส่งเสริมฯ)		534 ม. ที่ได้มาตรฐาน	คมนาคมที่สะอาด และปลอดภัยมากขึ้น	
23.	โครงการปรับปรุงถนนดินโดยการ ลงลูกรังผิวจราจร บ้านหนองติม หมู่ที่ 1	เพื่อให้การคมนาคม มีความสะอาดและ ปลอดภัย	กว้าง 6.00 ม. ยาว 15,000 ม. หนาเฉลี่ย 0.15 ม.	-	-	4,950,000 (อบต./อบจ./ กรมส่งเสริมฯ)	- ถนนความยาว 15,000ม. ที่ได้มาตรฐาน	ประชาชนมีเส้นทาง คมนาคมที่สะอาด และปลอดภัยมากขึ้น	ส่วนโยธา
24.	โครงการก่อสร้างถนนลูกรังพร้อม วางท่อระบายน้ำบ้านตะลุมพุก หมู่ ที่ 2 1. สายบ้านตะลุมพุก – โคกจาน 2. จากนายนายทา หอมหวาน – แนวเขตอุทยานแห่งชาติตาพระยา	เพื่อให้การคมนาคม มีความสะอาดและ ปลอดภัย	กว้าง 5.00 ม. ยาว 4,100 ม. หนาเฉลี่ย 0.15 ม. กว้าง 6.00 ม. ยาว 3,500 ม. หนาเฉลี่ย 0.15 ม.	-	1,100,000 (อบต./อบจ./ กรมส่งเสริมฯ) 737,000 (อบต.ทัพราช)	-	- ถนนความยาว 7,600 ม. พร้อมวางท่อ ระบายน้ำ ที่ได้มาตรฐาน	ประชาชนมีเส้นทาง คมนาคมที่สะอาด และปลอดภัยมาก ขึ้น	ส่วนโยธา
25.	โครงการปรับปรุงถนนโดยการลง ลูกรังผิวจราจร รอบหมู่บ้าน ตะลุมพุกหมู่ที่ 2	เพื่อให้การคมนาคม มีความสะอาดและ ปลอดภัย	กว้าง 6.00 ม. ยาว 7,000 ม. หนาเฉลี่ย 0.15 ม.	-	-	1,700,000 (อบจ./กรม ส่งเสริมฯ)	- ถนนความยาว 7,000 ม. ที่ได้มาตรฐาน	ประชาชนมีเส้นทาง คมนาคมที่สะอาด และปลอดภัยมากขึ้น	ส่วนโยธา
ที่	โครงการ / กิจกรรม	วัตถุประสงค์	เป้าหมาย	งบประมาณและที่มา			ตัวชี้วัด (KPI)	ผลที่คาดว่าจะได้รับ	หน่วยงานที่ รับผิดชอบ
				2559	2560	2561			
26.	โครงการปรับปรุงถนนลูกรังภายใน หมู่บ้านหนองปรือ หมู่ที่ 3	เพื่อให้การคมนาคม มีความสะอาดและ ปลอดภัย	กว้าง 6.00 ม. ยาว 4,500 ม. หนาเฉลี่ย 0.15 ม.	-	1,400,000 (อบต. /อบจ./ กรมส่งเสริมฯ)	-	- ถนนความยาว 4,500 ม. ที่ได้มาตรฐาน	ประชาชนมีเส้นทาง คมนาคมที่สะอาด และปลอดภัยมากขึ้น	ส่วนโยธา
27.	โครงการก่อสร้างถนนโดยการถม	เพื่อให้การคมนาคม	กว้าง 5.00 ม.	-	-	440,000	- ถนนความยาว	ประชาชนมีเส้นทาง	ส่วนโยธา

	ดินและลงลูกรังผิวจราจร บ้านเหนือ หมู่ที่ 4 ช้างคลองโสน	มีความสะดวกและ ปลอดภัย	ยาว 700 ม. หนาเฉลี่ย 0.80 ม.			(อบต.ทัพราช)	700 ม. ที่ได้มาตรฐาน	คมนาคมที่สะดวก และปลอดภัยมากขึ้น	
28.	โครงการปรับปรุงถนนโดยการลง ลูกรังผิวจราจร บ้านเหนือ หมู่ที่ 4	เพื่อให้การคมนาคม มีความสะดวกและ ปลอดภัย	กว้าง 5.00 ม. ยาว 5,700 ม. หนาเฉลี่ย 0.15 ม.	-	-	1,710,000 (อบต./อบจ./ กรมส่งเสริมฯ)	- ถนนความยาว 5,700 ม. ที่ได้มาตรฐาน	ประชาชนมีเส้นทาง คมนาคมที่สะดวก และปลอดภัยมากขึ้น	ส่วนโยธา
29.	โครงการปรับปรุงถนนดินโดยการ ถมดินและลงลูกรังผิวจราจร บ้านใหม่ไทยถาวร หมู่ที่ 5	เพื่อให้การคมนาคม มีความสะดวกและ ปลอดภัย	กว้าง 5.00 ม. ยาว 5,700 ม. หนาเฉลี่ย 0.15 ม.	-	-	1,710,000 (อบต./อบจ./ กรมส่งเสริมฯ)	- ถนนความยาว 5,700 ม. ที่ได้มาตรฐาน	ประชาชนมีเส้นทาง คมนาคมที่สะดวก และปลอดภัยมากขึ้น	ส่วนโยธา
30.	โครงการปรับปรุงถนนดินโดยการ ถมดินและลงลูกรังผิวจราจร บ้านเจริญสุข หมู่ที่ 6	เพื่อให้การคมนาคม มีความสะดวกและ ปลอดภัย	กว้าง 6.00 ม. ยาว 6,000 ม. หนาเฉลี่ย 0.15 ม.	-	-	1,980,000 (อบต./อบจ./ กรมส่งเสริมฯ)	- ถนนความยาว 5,700 ม. ที่ได้มาตรฐาน	ประชาชนมีเส้นทาง คมนาคมที่สะดวก และปลอดภัยมากขึ้น	ส่วนโยธา
31.	โครงการปรับปรุงถนนโดยการลง ลูกรังผิวจราจร บ้านโคกไพล หมู่ที่ 7	เพื่อให้การคมนาคม มีความสะดวกและ ปลอดภัย	กว้าง 6.00 ม. ยาว 4,300 ม. หนาเฉลี่ย 0.15 ม.	-	-	1,300,000 (อบต./อบจ./ กรมส่งเสริมฯ)	- ถนนความยาว 4,300 ม. ที่ได้มาตรฐาน	ประชาชนมีเส้นทาง คมนาคมที่สะดวก และปลอดภัยมากขึ้น	ส่วนโยธา
32.	โครงการปรับปรุงถนนดินโดยการ ลงลูกรังผิวจราจร บ้านโคกกราด หมู่ที่ 8	เพื่อให้การคมนาคม มีความสะดวกและ ปลอดภัย	กว้าง 6.00 ม. ยาว 3,500 ม. หนาเฉลี่ย 0.15 ม.	-	-	1,050,000 (อบต./อบจ./ กรมส่งเสริมฯ)	- ถนนความยาว 3,500 ม. ที่ได้มาตรฐาน	ประชาชนมีเส้นทาง คมนาคมที่สะดวก และปลอดภัยมากขึ้น	ส่วนโยธา
33.	โครงการปรับปรุงถนนดินโดยการ ลงลูกรังผิวจราจร บ้านหนองผักแว่น หมู่ที่ 9	เพื่อให้การคมนาคม มีความสะดวกและ ปลอดภัย	กว้าง 6.00 ม. ยาว 4,100 ม. หนาเฉลี่ย 0.15 ม.	1,230,000 (อบต./อบจ./ กรมส่งเสริมฯ)	-	-	- ถนนความยาว 4,100 ม. ที่ได้มาตรฐาน	ประชาชนมีเส้นทาง คมนาคมที่สะดวก และปลอดภัยมากขึ้น	ส่วนโยธา
ที่	โครงการ / กิจกรรม	วัตถุประสงค์	เป้าหมาย	งบประมาณและที่มา			ตัวชี้วัด	ผลที่คาดว่าจะได้รับ	หน่วยงานที่ รับผิดชอบ
				2559	2560	2561	(KPI)		
34.	โครงการก่อสร้างถนนลูกรัง	เพื่อให้การคมนาคม	กว้าง 6.00 ม.	-	880,000	-	- ถนนความยาว	ประชาชนมีเส้นทาง	ส่วนโยธา

	บ้านหนองผักแว่น หมู่ที่ 9 จากสะพานไม้ – แนวคูเลตหนองม่วง	มีความสะอาดและปลอดภัย	ยาว 2,700 ม. หนาเฉลี่ย 0.15 ม.		(อบต.ทัพราช)		2,700 ม. ที่ได้มาตรฐาน	คมนาคมที่สะอาดและปลอดภัยมากขึ้น	
35.	โครงการปรับปรุงถนนดินโดยการลงลูกรังผิวจราจร รอบหมู่บ้าน ทดวงศ์สมบูรณ์ หมู่ที่ 10	เพื่อให้การคมนาคมมีความสะอาดและปลอดภัย	กว้าง 5.00 ม. ยาว 3,000 ม. หนาเฉลี่ย 0.15 ม.	-	900,000 (อบต.ทัพราช)	-	- ถนนความยาว 3,000 ม. ที่ได้มาตรฐาน	ประชาชนมีเส้นทางคมนาคมที่สะอาดและปลอดภัยมากขึ้น	ส่วนโยธา
36.	โครงการปรับปรุงถนนดินโดยการลงลูกรังผิวจราจร บ้านทดวงศ์สมบูรณ์ หมู่ที่ 10 จากบ้านนายเลิศจันทิก – เขาทลาย	เพื่อให้การคมนาคมมีความสะอาดและปลอดภัย	กว้าง 5.00 ม. ยาว 2,000 ม. หนาเฉลี่ย 0.15 ม.	-	-	600,000 (อบต.ทัพราช)	- ถนนความยาว 2,000 ม. ที่ได้มาตรฐาน	ประชาชนมีเส้นทางคมนาคมที่สะอาดและปลอดภัยมากขึ้น	ส่วนโยธา
37.	โครงการปรับปรุงถนนดินโดยการลงลูกรังผิวจราจรบ้านเนินขามหมู่ที่ 11 จากนายแดง ศิริเวช – เขิงเขา	เพื่อให้การคมนาคมมีความสะอาดและปลอดภัย	กว้าง 5.00 ม. ยาว 2,600 ม.หนาเฉลี่ย 0.15 ม.	-	800,000 (อบต.ทัพราช)	-	- ถนนความยาว 2,600 ม. ที่ได้มาตรฐาน	ประชาชนมีเส้นทางคมนาคมที่สะอาดและปลอดภัยมากขึ้น	ส่วนโยธา
38.	โครงการปรับปรุงถนนดินโดยการลงลูกรังผิวจราจรบ้านทุ่งทะเล หมู่ที่ 13 จากนายสมศรี ถ้วนอก-หนองบัวลาย	เพื่อให้การคมนาคมมีความสะอาดและปลอดภัย	กว้าง 5.00 ม. ยาว 6,500 ม.หนาเฉลี่ย 0.15 ม.	-	-	1,625,000 (อบต./อบจ./กรมส่งเสริมฯ)	- ถนนความยาว 6,500 ม. ที่ได้มาตรฐาน	ประชาชนมีเส้นทางคมนาคมที่สะอาดและปลอดภัยมากขึ้น	ส่วนโยธา
39.	โครงการปรับปรุงถนนดินโดยการลงลูกรังผิวจราจรบ้านไพลงาม หมู่ที่ 14 จากฝายโคกไพล – ถนนปฏิรูปบ้านเจริญสุข	เพื่อให้การคมนาคมมีความสะอาดและปลอดภัย	กว้าง 5.00 ม. ยาว 1,950 ม.หนาเฉลี่ย 0.15 ม.	-	-	585,000 (อบต.ทัพราช)	- ถนนความยาว 1,950 ม. ที่ได้มาตรฐาน	ประชาชนมีเส้นทางคมนาคมที่สะอาดและปลอดภัยมากขึ้น	ส่วนโยธา
40.	โครงการปรับปรุงถนนดินโดยการลงลูกรังผิวจราจร บ้านเขาวงศ์ หมู่ 15 จากนางผัน ทิพย์กระ	เพื่อให้การคมนาคมมีความสะอาดและปลอดภัย	กว้าง 6.00 ม. ยาว 1,500 ม. หนาเฉลี่ย 0.15 ม.	-	-	450,000 (อบต.ทัพราช)	- ถนนความยาว 1,500 ม. ที่ได้มาตรฐาน	ประชาชนมีเส้นทางคมนาคมที่สะอาดและปลอดภัยมากขึ้น	ส่วนโยธา

ที่	โครงการ / กิจกรรม	วัตถุประสงค์	เป้าหมาย	งบประมาณและที่มา			ตัวชี้วัด (KPI)	ผลที่คาดว่าจะได้รับ	หน่วยงานที่รับผิดชอบ
				2559	2560	2561			
41.	โครงการปรับปรุงถนนดินโดยการลงลูกรังผิวจราจร ภายในหมู่บ้านเขาวงศ์ หมู่ที่ 15	เพื่อให้การคมนาคมมีความสะดวกและปลอดภัย	กว้าง 5.00 ม. ยาว 1,600 ม. หนาเฉลี่ย 0.15 ม.	-	-	600,000 (อบต.ทัพราช)	- ถนนความยาว 1,600 ม. ที่ได้มาตรฐาน	ประชาชนมีเส้นทางคมนาคมที่สะดวกและปลอดภัยมากขึ้น	ส่วนโยธา
42.	โครงการปรับปรุงถนนโดยการลงลูกรังผิวจราจร บ้านไพรอนันต์ หมู่ที่ 17	เพื่อให้การคมนาคมมีความสะดวกและปลอดภัย	กว้าง 5.00 ม. ยาว 3,500 ม. หนาเฉลี่ย 0.15 ม.	-	900,000 (อบต.ทัพราช)	-	- ถนนความยาว 3,500 ม. ที่ได้มาตรฐาน	ประชาชนมีเส้นทางคมนาคมที่สะดวกและปลอดภัยมากขึ้น	ส่วนโยธา
43.	โครงการก่อสร้างถนนลูกรังบ้านไพรอนันต์ หมู่ที่ 17 จากบ้านนายอ่อน เย็นประสพ - นานายสมชาย แก้วเกตุ	เพื่อให้การคมนาคมมีความสะดวกและปลอดภัย	กว้าง 6.00 ม. ยาว 1,450 ม. หนาเฉลี่ย 0.15 ม.	435,000 (อบต.ทัพราช)	-	-	- ถนนความยาว 1,450 ม. ที่ได้มาตรฐาน	ประชาชนมีเส้นทางคมนาคมที่สะดวกและปลอดภัยมากขึ้น	ส่วนโยธา
44.	โครงการก่อสร้างถนนดินเพื่อลำเลียงพืชผลทางการเกษตรบ้านหนองติม หมู่ที่ 1 1. จากนางนางยวง เรืองรัมย์ - นางรัตดา อาจินิกิจ 2. จากนายบุญส่ง เพ็ชรประกอบ-นายนายพงษ์ชา หาญกร	เพื่อให้การคมนาคมขนส่งพืชผลทางการเกษตรมีความสะดวกและรวดเร็ว	กว้าง 8.00 ม. ยาว 3,800 ม. หนาเฉลี่ย 1.00ม. กว้าง 8.00 ม. ยาว 1,200 ม.	1,200,000 (อบต. /อบจ./กรมส่งเสริม ฯ) 600,000 (อบต.ทัพราช)	-	-	- ถนนความยาว 2,600 ม. ที่ได้มาตรฐาน - ถนนความยาว 1,200ม.	ประชาชนได้รับความสะดวกในการขนส่งพืชผลทางการเกษตรมากขึ้น	ส่วนโยธา

			หนาเฉลี่ย 1.00ม.				ที่ได้มาตรฐาน		
45.	โครงการปรับเปลี่ยนพื้นที่สาธารณะประโยชน์ในชุมชน บ้านหนองติ่ม หมู่ที่ 1	เพื่อให้ประชาชนในพื้นที่ได้รับประโยชน์	จำนวน 10 ไร่	-	300,000 (อบต.ทัพราช)	-	-พื้นที่สาธารณะ จำนวน 10 ไร่	ประชาชนในพื้นที่ รับประโยชน์	ส่วนโยธา
ที่	โครงการ / กิจกรรม	วัตถุประสงค์	เป้าหมาย	งบประมาณและที่મા			ตัวชี้วัด (KPI)	ผลที่คาดว่าจะได้รับ	หน่วยงานที่ รับผิดชอบ
				2559	2560	2561			
46.	โครงการก่อสร้างถนนดินเพื่อลำเลียงพืชผลทางการเกษตร บ้านตะลุมพุก หมู่ที่ 2 จากบ้านนายสนิท หอมเกตุ – นานางสมบัติ วงวาท	เพื่อให้การคมนาคมขนส่งพืชผลทางการเกษตรมีความสะดวกและรวดเร็ว	กว้าง 6.00 ม. ยาว 380 ม. หนาเฉลี่ย 0.80ม. พร้อมวางท่อระบายน้ำ	-	-	150,000 (อบต.ทัพราช)	- ถนนความยาว 12,500ม. ที่ได้มาตรฐาน	ประชาชนได้รับความสะดวกในการขนส่งพืชผลทางการเกษตรมากขึ้น	ส่วนโยธา
47.	โครงการก่อสร้างถนนดินเพื่อลำเลียงพืชผลทางการเกษตร ภายในหมู่บ้านหนองปรือ หมู่ที่ 3 (จากนานางส้มเกลี้ยง หอมสุข – นานายจอย ตีมุข)	เพื่อให้การคมนาคมขนส่งพืชผลทางการเกษตรมีความสะดวกและรวดเร็ว	กว้าง 8.00 ม. ยาว 6,000 ม. หนาเฉลี่ย 1.00 ม.	2,688,000 (อบต./อบจ./กรมส่งเสริมฯ)	-	-	- ถนนความยาว 6,000 ม. ที่ได้มาตรฐาน	ประชาชนได้รับความสะดวกในการขนส่งพืชผลทางการเกษตรมากขึ้น	ส่วนโยธา
48.	โครงการก่อสร้างถนนดินเพื่อลำเลียงพืชผลทางการเกษตร บ้านหนองปรือ หมู่ที่ 3 (จากนานายอำนาจ แสนสวาท – ถนนสาย 348)	เพื่อให้การคมนาคมขนส่งพืชผลทางการเกษตรมีความสะดวกและรวดเร็ว	กว้าง 6.00 ม. ยาว 3,000 ม. หนาเฉลี่ย 0.80ม.	-	-	936,000 (อบต.ทัพราช)	- ถนนความยาว 3,000 ม. ที่ได้มาตรฐาน	ประชาชนได้รับความสะดวกในการขนส่งพืชผลทางการเกษตรมากขึ้น	ส่วนโยธา
49.	โครงการก่อสร้างถนนดินเพื่อลำเลียงพืชผลทางการเกษตร บ้านโคกไพล หมู่ 7	เพื่อให้การคมนาคมขนส่งพืชผลทางการเกษตรมีความสะดวกและรวดเร็ว	กว้าง 6.00 ม. ยาว 20,000 ม. หนาเฉลี่ย 1.00ม.	-	-	7,200,000 (อบต./อบจ./กรมส่งเสริมฯ)	- ถนนความยาว 20,000ม. ที่ได้มาตรฐาน	ประชาชนได้รับความสะดวกในการขนส่งพืชผลทางการเกษตรมากขึ้น	ส่วนโยธา

50.	โครงการก่อสร้างถนนดินเพื่อ ลำเลียงพืชผลทางการเกษตร บ้านโคกกราด หมู่ที่ 8 จากบ้านนายวิชัย มานะคิด- คลองส่งน้ำห้วยยาง	เพื่อให้การคมนาคม ขนส่งพืชผลทางการ เกษตรมีความ สะดวกและรวดเร็ว	กว้าง 6.00 ม. ยาว 3,000 ม. หนาเฉลี่ย 1.00 ม.	990,000 (อบต.ทัพราช)	-	-	- ถนนความยาว 3,000 ม. ที่ได้มาตรฐาน	ประชาชนมีเส้นทาง คมนาคมที่สะดวก และปลอดภัยมากขึ้น	ส่วนโยธา
51.	โครงการก่อสร้างถนนลำเลียง พืชผลทางการเกษตร บ้านเนินขาม หมู่ที่ 11 จากนายจันทร์ มากมี -หนองม่วงพร้อมวางท่อระบายน้ำ	เพื่อให้การคมนาคม ขนส่งพืชผลทางการ เกษตรมีความ สะดวกและรวดเร็ว	กว้าง 6.00 ม. ยาว 1,700 ม. สูงเฉลี่ย 1.00 ม.	-	-	700,000 (อบต.ทัพราช)	- ถนนความยาว 1,700 ม. ที่ได้มาตรฐาน	ประชาชนได้รับ ความสะดวกในการ ขนส่งพืชผลทางการ เกษตรมากขึ้น	ส่วนโยธา
ที่	โครงการ / กิจกรรม	วัตถุประสงค์	เป้าหมาย	งบประมาณและที่มา			ตัวชี้วัด (KPI)	ผลที่คาดว่าจะได้รับ	หน่วยงานที่ รับผิดชอบ
				2559	2560	2561			
53.	โครงการก่อสร้างถนนดินเพื่อ ลำเลียงพืชผลทางการเกษตร บ้านคลองยาง หมู่ที่ 12 จากโนนวัดเขาป่าร้าง - นายนายอำพล ผลนาค	เพื่อให้การคมนาคม ขนส่งพืชผล ทางการเกษตรมี ความสะดวกและ รวดเร็ว	กว้าง 6.00 ม. ยาว 3,000 ม. หนาเฉลี่ย 1.00 ม.	-	-	990,000 (อบต.ทัพราช)	- ถนนความยาว 3,000 ม. ที่ได้มาตรฐาน	ประชาชนได้รับ ความสะดวกในการ ขนส่งพืชผล ทางการเกษตรมาก ขึ้น	ส่วนโยธา
54.	โครงการก่อสร้างถนนดินเพื่อ ลำเลียงพืชผลทางการเกษตร บ้านทุ่งทะเล หมู่ที่ 13 จากนายพา วงค์ทำเนียบ - นางนงมยุรี แก้ววิเชียร	เพื่อให้การคมนาคม ขนส่งพืชผล ทางการเกษตรมี ความสะดวกและ รวดเร็ว	กว้าง 5.00 ม. ยาว 2,000 ม. หนาเฉลี่ย 0.15 ม.	-	560,000 (อบต.ทัพราช)	-	- ถนนความยาว 2,000 ม. ที่ได้มาตรฐาน	ประชาชนได้รับ ความสะดวกในการ ขนส่งพืชผล ทางการเกษตรมาก ขึ้น	ส่วนโยธา
55.	โครงการก่อสร้างถนนดินเพื่อ ลำเลียงพืชผลทางการเกษตร	เพื่อให้การคมนาคม ขนส่งพืชผล	กว้าง 6.00 ม. ยาว 1,500 ม.	-	-	495,000 (อบต.ทัพราช)	- ถนนความยาว 1,500 ม.	ประชาชนมีเส้นทาง คมนาคมที่สะดวก	ส่วนโยธา



	บ้านไพลงาม หมู่ที่ 14 จากคลอง ส่งน้ำชลประทาน – เลียบเขาคันนาค	ทางการเกษตรมี ความสะดวกและ รวดเร็ว	หนาเฉลี่ย 1.00 ม.				ที่ได้มาตรฐาน	และปลอดภัยมาก ขึ้น	
56.	โครงการก่อสร้างถนนดินเพื่อ ลำเลียงพืชผลทางการเกษตร บ้านเขาวงศ์ หมู่ที่ 15 จากนายวิเชียร ชินหงษ์ – นายสมบูรณ์ ศิริบุตร	เพื่อให้การคมนาคม ขนส่งพืชผล ทางการเกษตรมี ความสะดวกและ รวดเร็ว	กว้าง 8.00 ม. ยาว 600 ม. หนาเฉลี่ย 1.00 ม.	-	270,000 (อบต.ทัพราช)	-	- ถนนความยาว 600 ม. ที่ได้มาตรฐาน	ประชาชนมีเส้นทาง คมนาคมที่สะดวก และปลอดภัยมาก ขึ้น	ส่วนโยธา
57.	โครงการก่อสร้างถนนดินเพื่อ ลำเลียงพืชผลทางการเกษตร บ้านหนองกก หมู่ที่ 16 จากนายชาติ หอมละมุล – ถนนสาย 4023	เพื่อให้การคมนาคม ขนส่งพืชผล ทางการเกษตรมี ความสะดวกและ รวดเร็ว	กว้าง 6.00 ม. ยาว 3,000 ม. หนาเฉลี่ย 0.80 ม.	-	-	900,000 (อบต.ทัพราช)	- ถนนความยาว 3,000 ม. ที่ได้มาตรฐาน	ประชาชนได้รับ ความสะดวกในการ ขนส่งพืชผล ทางการเกษตรมาก ขึ้น	ส่วนโยธา
ที่	โครงการ / กิจกรรม	วัตถุประสงค์	เป้าหมาย	งบประมาณและที่มา			ตัวชี้วัด (KPI)	ผลที่คาดว่าจะได้รับ	หน่วยงานที่ รับผิดชอบ
				2559	2560	2561			
58.	โครงการก่อสร้างถนนดินเพื่อ ลำเลียงพืชผลทางการเกษตร บ้านไทรอนันต์ หมู่ที่ 17 จากวัดไทรอนันต์ – นายเพียงใจอุ้น	เพื่อให้การคมนาคม ขนส่งพืชผลทางการ เกษตรมีความ สะดวกและรวดเร็ว	กว้าง 6.00 ม. ยาว 1,250 ม. หนาเฉลี่ย 0.80 ม.	-	-	375,000 (อบต.ทัพราช)	- ถนนความยาว 1,250 ม. ที่ได้มาตรฐาน	ประชาชนได้รับ ความสะดวกในการ ขนส่งพืชผลทางการ เกษตรมากขึ้น	ส่วนโยธา
59.	โครงการก่อสร้างสะพานคอนกรีต เสริมเหล็กบ้านหนองติม หมู่ที่ 1 1 หนองตะกุดไผ่	เพื่อให้การคมนาคม มีความสะดวกและ ปลอดภัย	กว้าง 3.00 ม. ยาว 20.00 ม.	-	-	2,000,000 (อบจ/	- สะพานความ ยาว 38 ม. ที่ได้มาตรฐาน	ประชาชนมีเส้นทาง ในการคมนาคมที่ สะดวกและ ปลอดภัยมากขึ้น	ส่วนโยธา

	2. ข้ามห้วยลำสะโตน		กว้าง 6.00 ม. ยาว 18.00 ม.	-	2,000,000 (อบจ/ กรมส่งเสริมฯ)	กรมส่งเสริมฯ)			
60.	โครงการก่อสร้างสะพานคอนกรีตเสริมเหล็กบ้านเนินขาม หมู่ที่ 11 ข้ามไปละลุ	เพื่อให้การคมนาคมมีความสะดวกและปลอดภัย	กว้าง 6.00 ม. ยาว 25.00 ม.	-	-	3,500,000 (อบต./อบจ./ กรมส่งเสริมฯ)	- สะพานความยาว 25 ม.ที่ได้มาตรฐาน	ประชาชนมีเส้นทางในการคมนาคมที่สะดวกและปลอดภัยมากขึ้น	ส่วนโยธา
61.	โครงการก่อสร้างสะพานคอนกรีตเสริมเหล็ก บ้านคลองยาง หมู่ที่ 12 1. ข้ามฝายวังรี (ตอนบน)	เพื่อให้การคมนาคมมีความสะดวกและปลอดภัย	กว้าง 10.00 ม. ยาว 50.00 ม.	-	250,000 (อบต.ทัพราช)	-	- สะพานความยาว 50.00 ม.ที่ได้มาตรฐาน	ประชาชนมีเส้นทางในการคมนาคมที่สะดวกและปลอดภัยมากขึ้น	ส่วนโยธา
62.	โครงการก่อสร้างสะพานคอนกรีตเสริมเหล็ก บ้านเขาวงศ์ หมู่ที่ 15 1. ข้ามคลองห้วยยาง 2. เขาวงศ์ – โคกกราด	เพื่อให้การคมนาคมมีความสะดวกและปลอดภัย	กว้าง 6.00 ม. ยาว 25.00 ม. กว้าง 6.00 ม. ยาว 25.00 ม.	- -	3,500,000 3,500,000 (อบจ/กรม ส่งเสริมฯ)	- -	- สะพานความยาว 50.00 ม.ที่ได้มาตรฐาน	ประชาชนมีเส้นทางในการคมนาคมที่สะดวกและปลอดภัยมากขึ้น	ส่วนโยธา
ที่	โครงการ / กิจกรรม	วัตถุประสงค์	เป้าหมาย	งบประมาณและที่มา			ตัวชี้วัด (KPI)	ผลที่คาดว่าจะได้รับ	หน่วยงานที่รับผิดชอบ
				2559	2560	2561			
63.	โครงการวางท่อระบายน้ำคอนกรีตเสริมเหล็ก พร้อมวางท่อภายในหมู่บ้านหนองติ่มหมู่ที่ 1	เพื่อป้องกันน้ำท่วมขัง	วางท่อระบายน้ำ คสล. Ø 0.60 เมตร กว้าง 0.50 ม. ยาว 700 ม.	-	-	900,000 (อบต.ทัพราช)	- วางท่อระบายน้ำความยาว 700 ม.ที่ได้มาตรฐาน	ในฤดูฝนไม่มีน้ำท่วมขัง	ส่วนโยธา

			ลึกเฉลี่ย 0.30 ม.						
64.	โครงการก่อสร้างรางระบายน้ำ ภายในหมู่บ้านเหนือ หมู่ที่ 4	เพื่อป้องกัน น้ำท่วมขัง	ยาว 1,000 ม.	-	-	450,000 (อบต.ทัพราช)	- ระบายน้ำ ความยาว 1,000 ม. ที่ได้มาตรฐาน	ในฤดูฝนไม่มีน้ำ ท่วมขัง	ส่วนโยธา
65.	โครงการวางท่อระบายน้ำคอนกรีต เสริมเหล็กภายในหมู่บ้านใหม่ไทย ถาวร หมู่ 5	เพื่อป้องกัน น้ำท่วมขัง	วางท่อระบายน้ำ คสล. Ø 0.60 เมตร ยาว 1,000 ม.	-	-	1,600,000 (อบจ/กรม ส่งเสริม ฯ)	- วางท่อระบาย น้ำความยาว 1,000 ม. ที่ได้มาตรฐาน	ในฤดูฝนไม่มีน้ำ ท่วมขัง	ส่วนโยธา
66.	โครงการก่อสร้างรางระบายน้ำ ภายในหมู่บ้าน บ้านเจริญสุข หมู่ที่ 6	เพื่อป้องกัน น้ำท่วมขัง	ยาว 268 ม.	-	-	300,000 (อบต.ทัพราช)	- รางระบายน้ำ ความยาว 268 ม. ที่ได้มาตรฐาน	ในฤดูฝนไม่มีน้ำ ท่วมขัง	ส่วนโยธา
67.	โครงการก่อสร้างรางระบายน้ำ ภายในหมู่บ้านโคกไพล หมู่ที่ 7	เพื่อป้องกัน น้ำท่วมขัง	กว้าง 0.50 ม. ยาว 200 ม. ลึกเฉลี่ย 0.30 ม.	-	-	100,000 (อบต.ทัพราช)	- รางระบายน้ำ ความยาว 200 ม. ที่ได้มาตรฐาน	ในฤดูฝนไม่มีน้ำ ท่วมขัง	ส่วนโยธา
68.	โครงการวางท่อระบายน้ำคลอง พัฒนาที่ดิน หมู่บ้านโคกไพล หมู่ที่ 7	เพื่อป้องกัน น้ำท่วมขัง	จำนวน 1 จุด	-	-	20,000 (อบต.ทัพราช)	- วางท่อระบาย น้ำ 1 จุด	ในฤดูฝนไม่มีน้ำ ท่วมขัง	ส่วนโยธา
ที่	โครงการ / กิจกรรม	วัตถุประสงค์	เป้าหมาย	งบประมาณและที่มา			ตัวชี้วัด (KPI)	ผลที่คาดว่าจะได้รับ	หน่วยงานที่ รับผิดชอบ
				2559	2560	2561			

69.	โครงการก่อสร้างรางระบายน้ำ ภายในหมู่บ้านหนองผักแว่น หมู่ที่ 9	เพื่อป้องกัน น้ำท่วมขัง	กว้าง 050 ม. ยาว 500 ม. ลึกเฉลี่ย 0.30 ม.	-	-	500,000 (อบต.ทัพราช)	-รางระบายน้ำ ความยาว 500 ม. ที่ได้มาตรฐาน	ในฤดูฝนไม่มีน้ำ ท่วมขัง	ส่วนโยธา
70.	โครงการก่อสร้างรางระบายน้ำ ภายในหมู่บ้านทวงศ์สมบูรณ์ หมู่ที่ 10	เพื่อป้องกัน น้ำท่วมขัง	กว้าง 0.50 ม. ยาว 500 ม. ลึกเฉลี่ย 0.30 ม.	250,000 (อบต.ทัพราช)	-	-	-รางระบายน้ำ ความยาว 500 ม. ที่ได้มาตรฐาน	ในฤดูฝนไม่มีน้ำ ท่วมขัง	ส่วนโยธา
71.	โครงการก่อสร้างรางระบายน้ำ ภายในหมู่บ้านเนินขาม หมู่ที่ 11	เพื่อป้องกัน น้ำท่วมขัง	ยาว 1,800เมตร	1,800,000 (อบต./อบจ./ กรมส่งเสริมฯ)	-	-	-รางระบายน้ำ ความยาว 1,800 ม. ที่ได้มาตรฐาน	ในฤดูฝนไม่มีน้ำ ท่วมขัง	ส่วนโยธา
72.	โครงการก่อสร้างรางน้ำตัว V รอบสระบ้านเขาวงศ์ หมู่ที่ 15	เพื่อป้องกัน น้ำท่วมขัง	กว้าง 0.50 ม. ยาว 80 ม. ลึกเฉลี่ย 0.30 ม.	40,000 (อบต.ทัพราช)	-	-	-รางน้ำรูปตัว V ความยาว 80 ม. ที่ได้มาตรฐาน	ในฤดูฝนไม่มีน้ำ ท่วมขัง	ส่วนโยธา
73.	โครงการก่อสร้างรางระบายน้ำ พร้อมวางท่อ ภายในหมู่บ้านหนอง กก หมู่ที่ 16	เพื่อป้องกัน น้ำท่วมขัง	ยาว 1,000 ม.	-	1,000,000 (อบต./อบจ./ กรมส่งเสริมฯ)	-	-รางระบายน้ำ ความยาว 1,000 ม. ที่ได้มาตรฐาน	ในฤดูฝนไม่มีน้ำ ท่วมขัง	ส่วนโยธา

## 1. ยุทธศาสตร์ด้านโครงสร้างพื้นฐาน

### 1.2 แนวทางการพัฒนาจัดให้มีการก่อสร้างฝายชุดลอกคลอง ขุดสระพัฒนาแหล่งน้ำที่ได้มาตรฐาน

ที่	โครงการ / กิจกรรม	วัตถุประสงค์	เป้าหมาย	งบประมาณและที่มา			ตัวชี้วัด (KPI)	ผลที่คาดว่าจะ ได้รับ	หน่วยงานที่ รับผิดชอบ
				2559	2560	2561			
1.	โครงการก่อสร้างฝายเช็คแด้ม	เพื่อให้มีแหล่งกักเก็บน้ำไว้ใช้อุปโภคตลอดปี	หมู่ 1-17 จำนวน 3 แห่ง	-	150,000 (อบต.ทัพราช)	-	-ฝายเช็คแด้ม จำนวน 3 แห่ง ได้มาตรฐาน	ประชาชนจำนวน 795 ครัวเรือน ได้รับประโยชน์	ส่วนโยธา
2.	โครงการซ่อมแซมฝายโคกหมาจอก บ้านหนองปรือ หมู่ที่ 3	เพื่อให้มีแหล่งกักเก็บน้ำไว้ใช้อุปโภคตลอดปี	จำนวน 1 แห่ง	-	-	800,000 (อบต.ทัพราช)	-ฝายโคกหมา จอก จำนวน 1 แห่งได้มาตรฐาน	ประชาชนจำนวน 369 ครัวเรือน ได้รับประโยชน์	ส่วนโยธา
3.	โครงการก่อสร้างฝายน้ำล้นบ้านเหนือ หมู่ที่ 4	เพื่อให้มีแหล่งกักเก็บน้ำไว้ใช้อุปโภคตลอดปี	จำนวน 1 แห่ง	-	700,000 (อบต.ทัพราช)	-	-ฝายน้ำล้น จำนวน 1 แห่ง ได้มาตรฐาน	ประชาชนจำนวน 126 ครัวเรือน ได้รับประโยชน์	ส่วนโยธา
4.	โครงการก่อสร้างฝายน้ำล้นคลองหิน บ้านใหม่ไทยถาวร หมู่ที่ 5	เพื่อให้มีแหล่งกักเก็บน้ำไว้ใช้อุปโภคตลอดปี	จำนวน 1 แห่ง	-	1,000,000 (อบจ./กรม ชลประทาน)	-	-ฝายน้ำล้น คลองหิน จำนวน 1 แห่ง ได้มาตรฐาน	ประชาชนจำนวน 2,255 ครัวเรือน ได้รับประโยชน์	ส่วนโยธา
5.	โครงการก่อสร้างฝายกั้นน้ำ (คลองอะตอน) บ้านเจริญสุข หมู่ที่ 6	เพื่อให้มีแหล่งกักเก็บน้ำไว้ใช้อุปโภคตลอดปี	กว้าง 5.00 ม. ยาว 15.00 ม. ลึก 3.00 ม.	-	-	750,000 (อบต.ทัพราช)	-ฝายกั้นน้ำ ความยาว 15 ม. ได้มาตรฐาน	ประชาชนจำนวน 159 ครัวเรือน ได้รับประโยชน์	ส่วนโยธา
6.	โครงการปรับปรุงฝายน้ำล้นทด	เพื่อให้มีแหล่งกัก	จำนวน 1 แห่ง	-	-	700,000	-ฝายน้ำล้น	ประชาชนจำนวน	ส่วนโยธา

	คึกฤทธิ์ บ้านเจริญสุข หมู่ที่ 6	เก็บน้ำไว้ใช้อุปโภค ตลอดปี				(อบต.ทัพราช)	จำนวน 1 แห่งที่ มาตรฐาน	165 ครัวเรือน ได้รับประโยชน์	
7.	โครงการก่อสร้างฝายน้ำล้น หนองเพิก บ้านคลองยาง หมู่ที่ 12	เพื่อให้มีแหล่งกัก เก็บน้ำไว้ใช้อุปโภค ตลอดปี	กว้าง 5.00 ม. ยาว 20.00 ม.	-	-	1,000,000 (อบจ./ อบต.ทัพราช)	-ฝายน้ำล้น หนองเพิก ความยาว 20 ม. ที่มาตรฐาน	ประชาชนจำนวน 296 ครัวเรือน ได้รับประโยชน์	ส่วนโยธา
ที่	โครงการ / กิจกรรม	วัตถุประสงค์	เป้าหมาย	งบประมาณและที่มา			ตัวชี้วัด (KPI)	ผลที่คาดว่าจะ ได้รับ	หน่วยงานที่ รับผิดชอบ
				2559	2560	2561			
8.	โครงการก่อสร้างฝายน้ำล้น คลองเผือก บ้านคลองยาง หมู่ที่ 12	เพื่อให้มีแหล่งกัก เก็บน้ำไว้ใช้อุปโภค ตลอดปี	กว้าง 5.00 ม. ยาว 20.00 ม.	-	-	1,000,000 (อบจ./ อบต.ทัพราช)	-ฝายน้ำล้น คลองเผือก ความยาว 20 ม. ที่มาตรฐาน	ประชาชนจำนวน 296 ครัวเรือน ได้รับประโยชน์	ส่วนโยธา
9.	โครงการก่อสร้างฝายน้ำล้นข้าม คลองห้วยยาง บ้านเขาวงศ์ หมู่ที่ 15(บริเวณนายนพโก)	เพื่อให้มีแหล่งกัก เก็บน้ำไว้ใช้อุปโภค ตลอดปี	กว้าง 5.00 ม. ยาว 30.00 ม.	-	-	1,000,000 (อบจ./ อบต.ทัพราช)	-ฝายน้ำล้นข้าม คลองห้วยยาง ยาว 30 ม. ที่มาตรฐาน	ประชาชนจำนวน 161 ครัวเรือน ได้รับประโยชน์	ส่วนโยธา
10.	โครงการขุดลอกคลองหัวลุง กราด บ้านหนองติม หมู่ที่ 1	เพื่อให้มีแหล่งกัก เก็บน้ำไว้ใช้อุปโภค ตลอดปี	กว้าง 12.00 ม. ยาว 2,000.00 ม. ลึกเฉลี่ย 4.00 ม.	-	-	1,800,000 (อบจ./ อบต.ทัพราช)	-คลองหัวลุง กราด ยาว 2,000 ม. ที่มาตรฐาน	ประชาชนจำนวน 183 ครัวเรือน ได้รับประโยชน์	ส่วนโยธา
11.	โครงการขุดสระทดพระ บ้านเหนือ หมู่ที่ 4	เพื่อให้มีแหล่งน้ำ สำหรับอุปโภค บริโภคทำ	จำนวน 46 ไร่ ลึกเฉลี่ย 4.00 ม.	-	10,000,000 (อบจ./ กรมส่งเสริม	-	-สระทดพระ จำนวน 1 แห่งที่ มาตรฐาน	ประชาชนมีน้ำ อุปโภค บริโภค ทำการเกษตร	ส่วนโยธา

		การเกษตรและเลี้ยงสัตว์			๓)			และเลี้ยงสัตว์	
12.	โครงการขุดลอกสระน้ำประปา หลังโรงเรียนกองทัพบกอุทิศ บ้านใหม่ไทยถาวร หมู่ที่ 5	เพื่อให้มีแหล่งกักเก็บน้ำไว้ใช้อุปโภคตลอดปี	จำนวน 1 แห่ง	1,000,000 (อบต.ทัพราช)	-	-	-สระน้ำ ประปา หลังโรงเรียน จำนวน 1 แห่ง ที่มาตรฐาน	ประชาชนมีน้ำอุปโภค บริโภค ทำการเกษตร และเลี้ยงสัตว์	ส่วนโยธา
13.	โครงการผันน้ำ บ้านเจริญสุข หมู่ที่ 6 จากบ้านโคกกราด – สระเจริญสุข	เพื่อให้มีแหล่งน้ำสำหรับอุปโภค บริโภคทำการเกษตร และเลี้ยงสัตว์	จำนวน 1 แห่ง	1,500,000 (อบต.อบจ./กรมส่งเสริม ๓)	-	-	-แหล่งน้ำ จำนวน 1 แห่ง ได้มาตรฐาน	ประชาชนมีน้ำอุปโภค บริโภค ทำการเกษตร และเลี้ยงสัตว์	ส่วนโยธา
ที่	โครงการ / กิจกรรม	วัตถุประสงค์	เป้าหมาย	งบประมาณและที่มา			ตัวชี้วัด (KPI)	ผลที่คาดว่าจะได้รับ	หน่วยงานที่รับผิดชอบ
				2559	2560	2561			
14.	โครงการขุดลอกคลอง บ้านเจริญสุข หมู่ที่ 6 จากเขาโล้น – หนองบัวลาย	เพื่อให้มีแหล่งน้ำสำหรับอุปโภค บริโภคทำการเกษตร และเลี้ยงสัตว์	กว้าง 12.00 ม. ยาว 1,100 ม. ลึกเฉลี่ย 4.00 ม.	-	-	700,000 (อบต.ทัพราช)	-คลอง ความยาว 1,100 ม. ได้มาตรฐาน	ประชาชนมีน้ำอุปโภค บริโภค ทำการเกษตร และเลี้ยงสัตว์	ส่วนโยธา
15.	โครงการขุดลอกสระน้ำ ระเบิกขามบ้านโคกไพล หมู่ที่ 7	เพื่อให้มีแหล่งน้ำสำหรับอุปโภค บริโภคทำการเกษตร และเลี้ยงสัตว์	ปริมาณเนื้อที่ขุดลอก 5 ไร่ ลึกเฉลี่ย 4.00 ม.	-	-	1,200,000 (อบจ. / กรมส่งเสริม ๓)	-สระน้ำ จำนวน 1 แห่ง ได้มาตรฐาน	ประชาชนมีน้ำอุปโภคบริโภค ทำการเกษตร และเลี้ยงสัตว์	ส่วนโยธา
16.	โครงการขุดลอกคลองแฉง บ้านโคกกราด หมู่ที่ 8	เพื่อให้มีแหล่งน้ำสำหรับอุปโภค บริโภคทำการเกษตร	กว้าง 12.00 ม. ยาว 2,000 ม. ลึกเฉลี่ย 4.00 ม.	-	-	855,000 (อบต.ทัพราช)	-คลองแฉง ความยาว	ประชาชนมีน้ำอุปโภค บริโภค ทำการเกษตร	ส่วนโยธา

		และเลี้ยงสัตว์					2,000 ม.	และเลี้ยงสัตว์	
17.	โครงการขุดลอกขยายสระน้ำ บ้านโคกกราด หมู่ที่ 8	เพื่อให้มีแหล่งน้ำ สำหรับอุปโภค บริโภคทำการเกษตร และเลี้ยงสัตว์	กว้าง 50.00 ม. ยาว 140 ม. ลึกเฉลี่ย 3.50 ม.	-	-	1,500,000 (อบต./อบจ./ กรมส่งเสริม ฯ)	-สระน้ำ ความ ยาว 140 ม. มี ขนาดกว้างขึ้น	ประชาชนมีน้ำ อุปโภค บริโภค ทำการเกษตรและ เลี้ยงสัตว์	ส่วนโยธา
18.	โครงการขุดลอกหนองแก บ้านหนองผักแว่น หมู่ 9	เพื่อให้มีแหล่งน้ำ สำหรับอุปโภค บริโภคทำการเกษตร และเลี้ยงสัตว์	กว้าง 12.00 ม. ยาว 2,000 ม. ลึกเฉลี่ย 4.00 ม.	-	-	20,000,000 (อบจ./ กรมส่งเสริม ฯ)	-หนองแก ความ ยาว 2,000 ม.	ประชาชนมีน้ำ อุปโภค บริโภค ทำการเกษตร และเลี้ยงสัตว์	ส่วนโยธา
19.	โครงการผันน้ำคลองกระโดน บ้านไพรอนันต์ หมู่ 17	เพื่อให้มีแหล่งน้ำ สำหรับอุปโภค บริโภคทำ การเกษตรและ เลี้ยงสัตว์	จำนวน 1 แห่ง	-	-	15,000,000 (อบต.อบจ./ กรมส่งเสริม ฯ)	-คลองกระโดน จำนวน 1 แห่ง	ประชาชนมีน้ำ อุปโภค บริโภค ทำการเกษตร และเลี้ยงสัตว์	ส่วนโยธา

### 1. ยุทธศาสตร์ด้านโครงสร้างพื้นฐาน

#### 1.3 แนวทางการพัฒนาปรับปรุงระบบสาธารณูปโภค (ไฟฟ้า ประปา) ให้ครอบคลุมทุกครัวเรือน

ที่	โครงการ / กิจกรรม	วัตถุประสงค์	เป้าหมาย	งบประมาณและที่มา			ตัวชี้วัด (KPI)	ผลที่คาดว่าจะ ได้รับ	หน่วยงานที่ รับผิดชอบ
				2559	2560	2561			
1.	โครงการติดตั้งและขยายเขต ไฟฟ้าแสงสว่างภายในหมู่บ้าน	เพื่อให้มีแสงสว่าง ภายในหมู่บ้านและ ลดปัญหาสังคม	หมู่ 1- 17	-	2,000,000 (อบจ. / อบต.พัทลุง)	-	-ไฟฟ้าแสงสว่าง จำนวน 17 หมู่	ประชาชนได้รับ ความสะดวกใน การสัญจรไป-มา มีความปลอดภัย ในชีวิตและ	ส่วนโยธา



								ทรัพย์สินมากขึ้น	
2.	โครงการติดตั้งและขยายเขตไฟฟ้าแสงสว่างภายในหมู่บ้านไพลงาม หมู่ที่ 14	เพื่อให้มีแสงสว่างภายในหมู่บ้านและลดปัญหาสังคม	จำนวน 30 หลอด	50,000 (อบต.ทัพราช)	-	-	-ไฟฟ้าแสงสว่างจำนวน 30 หลอด	ประชาชนได้รับความสะดวกในการสัญจรไป-มา มีความปลอดภัยในชีวิตและทรัพย์สินมากขึ้น	ส่วนโยธา
3.	โครงการขยายเขตไฟฟ้าเพื่อการเกษตรและที่อยู่อาศัย	เพื่อสะดวกในการทำเกษตร และเพื่อความปลอดภัยในชีวิตและทรัพย์สิน	หมู่ 1 - 17	-	-	2,500,000 (อบจ. / อบต.ทัพราช)	-ไฟฟ้า เพื่อการเกษตรจำนวน 17 หมู่	ประชาชนจำนวน 3,364 ครัวเรือนได้รับประโยชน์	ส่วนโยธา
4.	โครงการก่อสร้างระบบประปาบาดาลขนาดใหญ่ บ้านทุ่งทะเล หมู่ที่ 13	เพื่อให้มีน้ำใช้สำหรับอุปโภคบริโภค	จำนวน 1 แห่ง	-	-	3,600,000 (อบจ. / อบต.ทัพราช)	-ประปาขนาดใหญ่ จำนวน 1 แห่งได้คุณภาพ	มีน้ำใช้สำหรับอุปโภค บริโภค	ส่วนโยธา
5.	โครงการก่อสร้างระบบประปาผิวดินขนาดใหญ่ บ้านหนองปรือ หมู่ที่ 3	เพื่อให้ประชาชนมีน้ำใช้สำหรับอุปโภคบริโภค	จำนวน 1 แห่ง	4,500,000 (อบจ./กรมส่งเสริม ฯ)	-	-	-ประปาขนาดใหญ่ จำนวน 1 แห่งได้คุณภาพ	ประชาชน จำนวน 349 ครัวเรือนได้รับผลประโยชน์	ส่วนโยธา
ที่	โครงการ / กิจกรรม	วัตถุประสงค์	เป้าหมาย	งบประมาณและที่มา			ตัวชี้วัด (KPI)	ผลที่คาดว่าจะได้รับ	หน่วยงานที่รับผิดชอบ
				2559	2560	2561			
6.	โครงการก่อสร้างระบบประปาผิวดินขนาดใหญ่ บ้านเหนือ หมู่ที่ 4	เพื่อให้ประชาชนมีน้ำใช้สำหรับอุปโภค	จำนวน 1 แห่ง	3,700,000 (อบจ. /	-	-	-ประปาจำนวน 1 แห่ง	ประชาชน จำนวน 123 ครัวเรือน ได้รับ	ส่วนโยธา

		บริโศค		อบต.ทัพราช)			ได้คุณภาพ	ผลประโยชน์	
7.	โครงการวางท่อประปาพร้อมติดตั้งโรงสูบ บ้านใหม่ไทยถาวร หมู่ที่ 5 (จากบ้านใหม่ไทยถาวร - ลำสะโตน)	เพื่อให้ประชาชนมีน้ำใช้สำหรับอุปโภคบริโภค	จำนวน 1 แห่ง	-	-	2,000,000 (อบจ. / อบต.ทัพราช)	-ท่อประปา จำนวน 1 แห่ง	ประชาชน จำนวน 260 ครัวเรือน ได้รับผลประโยชน์	ส่วนโยธา
8.	โครงการก่อสร้างระบบประปาผิวดินขนาดใหญ่ บ้านเจริญสุข หมู่ที่ 6	เพื่อให้ประชาชนมีน้ำใช้สำหรับอุปโภคบริโภค	จำนวน 1 แห่ง	3,700,000 (อบจ. / อบต.ทัพราช)	-	-	-ระบบประปา ได้คุณภาพและมาตรฐาน	ประชาชน จำนวน 159 ครัวเรือน ได้รับผลประโยชน์	ส่วนโยธา
9.	โครงการก่อสร้างระบบประปาผิวดินขนาดใหญ่ บ้านทวงศ์สมบุรณ์ หมู่ที่ 10	เพื่อให้ประชาชนมีน้ำใช้สำหรับอุปโภคบริโภค	จำนวน 1 แห่ง	3,700,000 (อบจ. / อบต.ทัพราช)	-	-	-ระบบประปา ได้คุณภาพและมาตรฐาน	ประชาชน จำนวน 210 ครัวเรือน ได้รับผลประโยชน์	ส่วนโยธา
10.	โครงการปรับปรุงระบบประปาหมู่บ้านพร้อมขยายเขตบ้านคลองยาง หมู่ที่ 12	เพื่อให้ประชาชนมีน้ำใช้สำหรับอุปโภคบริโภค	ยาว 450 ม.	-	800,000 (อบต.ทัพราช)-	-	-ประปา มีคุณภาพและมาตรฐาน	ประชาชนจำนวน 296 ครัวเรือน ได้รับผลประโยชน์	ส่วนโยธา
11.	โครงการก่อสร้างระบบประปาผิวดินขนาดใหญ่ บ้านไพลงาม หมู่ที่ 14	เพื่อให้ประชาชนมีน้ำใช้สำหรับอุปโภคบริโภค	จำนวน 1 แห่ง	3,700,000 (อบจ. / อบต.ทัพราช)	-	-	-ระบบประปา มีคุณภาพและมาตรฐาน	ประชาชน จำนวน 159 ครัวเรือน ได้รับผลประโยชน์	ส่วนโยธา
12.	โครงการขุดเจาะบาดาล หมู่บ้านเขาวงศ์ หมู่ที่ 15	เพื่อให้ประชาชนมีน้ำใช้สำหรับอุปโภคบริโภค	จำนวน 1 แห่ง	-	-	180,000 (อบต.ทัพราช)	-น้ำบาดาล จำนวน 1 แห่ง ได้คุณภาพ	ประชาชน จำนวน 161 ครัวเรือน ได้รับผลประโยชน์	ส่วนโยธา
13.	โครงการปรับปรุงระบบประปาหมู่บ้านหนองกก หมู่ที่ 16	เพื่อให้ประชาชนมีน้ำใช้สำหรับอุปโภคบริโภค	จำนวน 1 แห่ง	-	-	400,000 (อบต.ทัพราช)	-ประปา จำนวน 1 แห่ง	ประชาชน จำนวน 150 ครัวเรือน ได้รับผลประโยชน์	ส่วนโยธา
14.	โครงการขุดเจาะบาดาล พร้อมตั้งแท่งค้ำน้ำ หมู่บ้านไพรอนันต์ หมู่ที่ 17	เพื่อให้ประชาชนมีน้ำใช้สำหรับอุปโภคบริโภค	จำนวน 1 แห่ง	-	-	300,000 (อบต.ทัพราช)	-น้ำบาดาล จำนวน 1 แห่ง ได้คุณภาพ	ประชาชน จำนวน 161 ครัวเรือน ได้รับผลประโยชน์	ส่วนโยธา

### 1. ยุทธศาสตร์ด้านโครงสร้างพื้นฐาน

## 1.4 แนวทางการพัฒนาจัดให้มีการก่อสร้าง ปรับปรุงอาคารสาธารณประโยชน์ในเขตตำบล

ที่	โครงการ / กิจกรรม	วัตถุประสงค์	เป้าหมาย	งบประมาณและที่มา			ตัวชี้วัด (KPI)	ผลที่คาดว่าจะ ได้รับ	หน่วยงานที่ รับผิดชอบ
				2559	2560	2561			
1.	โครงการก่อสร้างอาคารเรียน ศูนย์พัฒนาเด็กเล็ก	เพื่อให้มีอาคารไว้สำหรับการเรียนการสอน	ศพด.บ้านหนองปรือ และ บ้านหนองผักแว่น	-	-	5,300,000 (อบจ./ กรมส่งเสริม ฯ)	-อาคารเรียน จำนวน 2 หลัง	เด็กนักเรียนมี อาคารเรียนที่ได้ มาตรฐาน	ส่วนโยธา
2.	โครงการปรับปรุงศาลากลาง หมู่บ้านเหนือ หมู่ที่ 4	เพื่อให้เกิดความ สะดวกในการดำเนิน กิจกรรมต่าง ๆ ของ หมู่บ้าน	จำนวน 1 หลัง	-	-	300,000 (อบต.ทัพราช)	-ศาลากลาง หมู่บ้าน ม.4 จำนวน 1 หลัง	หมู่บ้านมีสถานที่ ที่สะดวกในการจัด กิจกรรมต่าง ๆ	ส่วนโยธา
3.	โครงการต่อเติมศาลากลาง หมู่บ้านใหม่ไทยถาวร หมู่ที่ 5	เพื่อให้เกิดความ สะดวกในการดำเนิน กิจกรรมต่าง ๆ ของ หมู่บ้าน	จำนวน 1 หลัง	-	-	200,000 (อบต.ทัพราช)	-ศาลากลาง หมู่บ้าน ม.5 จำนวน 1 หลัง	หมู่บ้านมีสถานที่ ที่สะดวกในการจัด กิจกรรมต่าง ๆ	ส่วนโยธา
4.	โครงการปรับปรุงซ่อมแซม ศาลากลางหมู่บ้านโคกไพล หมู่ที่ 7	เพื่อให้เกิดความ สะดวกในการดำเนิน กิจกรรมต่าง ๆ ของ หมู่บ้าน	จำนวน 1 หลัง	200,000 (อบต.ทัพราช)	-	-	-ศาลากลาง หมู่บ้าน จำนวน 1 หลัง	หมู่บ้านมีสถานที่ ที่สะดวกในการจัด กิจกรรมต่าง ๆ	ส่วนโยธา
5.	โครงการปรับปรุงซ่อมแซม ศาลาทางเข้าบ้านระเบ็กขาม บ้านโคกไพล หมู่ที่ 7	เพื่อให้ประชาชนได้รับ ความสะดวกในการ เดินทาง	จำนวน 1 หลัง	-	150,000 (อบต.ทัพราช)	-	-ศาลาพัก ผู้โดยสาร จำนวน 1 หลัง	ประชาชนได้รับ ความสะดวกใน การเดินทาง	ส่วนโยธา
6.	โครงการก่อสร้างศาลาพักผู้โดยสาร บ้านโคกกราด หมู่ที่ 8	เพื่อให้ประชาชนได้รับ ความสะดวกในการ เดินทาง	จำนวน 1 หลัง	-	200,000 (อบต.ทัพราช)	-	-ศาลาพัก ผู้โดยสาร ม.8 จำนวน 1 หลัง	ประชาชนได้รับ ความสะดวกใน การเดินทาง	ส่วนโยธา

7.	โครงการปรับปรุงศาลา ประชาคม หมู่บ้านโพลางาม หมู่ที่ 14	เพื่อให้เกิดความสะดว ในการดำเนินกิจกรรมต่าง ๆ ของหมู่บ้าน	จำนวน 1 หลัง	-	200,000 (อบต.ทัพราช)	-	-ศาลา ประชาคม จำนวน 1 หลัง	ประชาชนได้รับ ความสะดวกใน การเดินทาง	ส่วนโยธา
ที่	โครงการ / กิจกรรม	วัตถุประสงค์	เป้าหมาย	งบประมาณและที่มา			ตัวชี้วัด (KPI)	ผลที่คาดว่าจะ ได้รับ	หน่วยงานที่ รับผิดชอบ
				2559	2560	2561			
8.	โครงการต่อเติมปรับปรุงศาลา เอนกประสงค์ บ้านหนองกก หมู่ 16	เพื่อให้เกิดความสะดว ในการดำเนินกิจกรรมต่าง ๆ ของหมู่บ้าน	จำนวน 1 หลัง	500,000 (อบจ./ กรมส่งเสริม ฯ)	-	-	- ศาลา เอนกประสงค์ จำนวน 1 หลัง	หมู่บ้านมีสถานที่ สะดวกในการจัด กิจกรรมต่าง ๆ	ส่วนโยธา

## 2. ยุทธศาสตร์การพัฒนาด้านเศรษฐกิจ

### 2.1 แนวทางการพัฒนาส่งเสริมการประกอบอาชีพของกลุ่มต่าง ๆ และพัฒนาคุณภาพการผลิต

ที่	โครงการ / กิจกรรม	วัตถุประสงค์	เป้าหมาย	งบประมาณและที่มา			ตัวชี้วัด (KPI)	ผลที่คาดว่าจะได้รับ	หน่วยงานที่ รับผิดชอบ
				2559	2560	2561			
1.	โครงการซื้อเมล็ดพันธุ์ข้าวหอม มะลิ 105	เพื่อให้ได้พันธุ์ข้าวตรง กับความต้องการของ ท้องตลาด	หมู่ 1-12, 14- 15, 17	3,000,000 (อบต.ทัพราช)	-	-	- ได้รับเมล็ด พันธุ์ข้าวที่มี คุณภาพ	ได้พันธุ์ข้าวตรงกับ ความต้องการของ ท้องตลาด	สำนักงาน ปลัดฯ
2.	อุดหนุนจังหวัดสระแก้วโครงการ จัดตั้งศูนย์บริการเบ็ดเสร็จเขต พัฒนาเศรษฐกิจพิเศษสระแก้ว	เพื่อจัดตั้งศูนย์บริการ ประชาชน	ประชาชนทั่วไป	6,000 (อบต.ทัพราช)	-	-	-ประชาชน ทั่วไป	ประชาชนมี ศูนย์บริการ เศรษฐกิจ	สำนักงาน ปลัดฯ

## 2. ยุทธศาสตร์การพัฒนาด้านเศรษฐกิจ

### 2.2 แนวทางการพัฒนาส่งเสริมการดำรงชีวิตตามแนวปรัชญาเศรษฐกิจพอเพียง

ที่	โครงการ / กิจกรรม	วัตถุประสงค์	เป้าหมาย	งบประมาณและที่มา			ตัวชี้วัด (KPI)	ผลที่คาดว่าจะได้รับ	หน่วยงานที่ รับผิดชอบ
				2559	2560	2561			

1.	โครงการรณรงค์ปลูกหญ้าแฝก อันเนื่องมาจากพระราชดำริ	เพื่อป้องกันการพังทลาย ของดินและดำเนินรอย ตามพระราชดำริ	หมู่ 1 - 17	-	50,000 (อบต.ทัพราช)	-	- ประชาชนร่วม รณรงค์ปลูก หญ้าแฝกอื่น	ดินได้รับความ สมบูรณ์ และการ พังทลายลดน้อยลง	สำนักงาน ปลัดฯ
2.	โครงการส่งเสริมการบริหาร จัดการหมู่บ้านเศรษฐกิจ พอเพียงเฉลิมพระเกียรติ	เพื่อให้ประชาชนได้นำ ปรัชญาเศรษฐกิจ พอเพียงไปใช้ใน ชีวิตประจำวัน	หมู่ 1 - 17	-	1,300,000 (อบต.ทัพราช)	-	-หมู่บ้าน เศรษฐกิจ พอเพียงเฉลิม พระเกียรติ	ประชาชนได้นำหลัก ปรัชญาเศรษฐกิจ พอเพียงไปใช้ใน ชีวิตประจำวัน	สำนักงาน ปลัดฯ
ที่	โครงการ / กิจกรรม	วัตถุประสงค์	เป้าหมาย	งบประมาณและที่มา			ตัวชี้วัด (KPI)	ผลที่คาดว่าจะได้รับ	หน่วยงานที่ รับผิดชอบ
				2559	2560	2561			
3.	โครงการส่งเสริมกิจกรรม 4 ดี วิถีพอเพียงและส่งเสริมอาชีพ เศรษฐกิจพอเพียงชุมชนตำบล ทัพราช	เพื่อส่งเสริมอาชีพตาม แนวปรัชญาเศรษฐกิจ พอเพียง	ประชาชนในเขต พื้นที่เขตตำบล ทัพราช	300,000 (อบต.ทัพราช)	-	-	-ประชาชนในเขต พื้นที่เขตตำบล ทัพราช จำนวน 300 คน	สนับสนุนให้เกิด ผลิตภัณฑ์ชุมชน และพัฒนาให้มี คุณภาพไปสู่ตลาด ภายนอก	สำนักงาน ปลัดฯ

## 2. ยุทธศาสตร์การพัฒนาด้านเศรษฐกิจ

### 2.3 แนวทางการพัฒนาส่งเสริมความรู้ด้านวิชาการเพิ่มผลผลิตลดต้นทุนการผลิตและการบริหารจัดการ

ที่	โครงการ / กิจกรรม	วัตถุประสงค์	เป้าหมาย	งบประมาณและที่มา			ตัวชี้วัด (KPI)	ผลที่คาดว่าจะ ได้รับ	หน่วยงานที่ รับผิดชอบ
				2559	2560	2561			
1.	โครงการฝึกอบรมให้ความรู้กลุ่ม อาชีพในหมู่บ้านหนองกก หมู่ 16	เพื่อให้ประชาชนมี ความรู้ความเข้าใจ เกี่ยวกับการประกอบ อาชีพต่างๆ	ประชาชน บ้านหนองกก หมู่ 16 จำนวน 200 คน	-	250,000 (อบต. / งบศูนย์พัฒนาฝีมือ แรงงานจังหวัด)	-	- ประชาชน ทั้ง 200 คน มี ความรู้ในการ ประกอบอาชีพ	ประชาชนมีอาชีพ ที่มั่นคง และมี รายได้อย่าง พอเพียงและคุ้มค่า	สำนักงาน ปลัดฯ

### 3. ยุทธศาสตร์การพัฒนาด้านคุณภาพชีวิต สังคม การศึกษาและการสาธารณสุข

#### 3.1 แนวทางการพัฒนาส่งเสริมสนับสนุนด้านการศึกษา การกีฬา นันทนาการ กิจกรรมสำหรับเด็ก เยาวชน และประชาชนทั่วไป

ที่	โครงการ / กิจกรรม	วัตถุประสงค์	เป้าหมาย	งบประมาณและที่มา			ตัวชี้วัด (KPI)	ผลที่คาดว่าจะได้รับ	หน่วยงานที่รับผิดชอบ
				2559	2560	2561			
1.	โครงการจัดกิจกรรมวันผู้สูงอายุ และประเพณีสงกรานต์ ประจำปี 2559	เพื่อเป็นการแสดงความกตัญญูต่อบุคคลผู้สูงอายุ และสืบสานประเพณีวัฒนธรรมไทย	ผู้สูงอายุ และผู้นำชุมชนในตำบลทัพราช จำนวน 2,800 คน	400,000 (อบต.ทัพราช)	-	-	-ผู้สูงอายุ และผู้นำชุมชนในตำบลทัพราช จำนวน 2,800 คน	ผู้สูงอายุมีขวัญและกำลังใจก่อเกิดความรัก ความอบอุ่นในครอบครัว	สำนักงานปลัด ฯ
ที่	โครงการ / กิจกรรม	วัตถุประสงค์	เป้าหมาย	งบประมาณและที่มา			ตัวชี้วัด (KPI)	ผลที่คาดว่าจะได้รับ	หน่วยงานที่รับผิดชอบ
				2559	2560	2561			
2.	โครงการคาราวานสตรีและครอบครัว ประจำปี 2559	เพื่อรณรงค์ให้ครอบครัวร่วมกันเป็นรั้วป้องกันปัญหาความรุนแรง และยาเสพติด	ครอบครัวสตรี หมู่ละ 3 ครอบครัว จำนวน 17 หมู่บ้าน รวมทั้งสิ้น 100 คน	22,000 (อบต.ทัพราช)	-	-	- ครอบครัวสตรี จำนวน 100 คน	ครอบครัวสตรีมีความเข้มแข็ง	สำนักงานปลัด ฯ
3.	โครงการอาสาสมัครดูแลผู้สูงอายุ ผู้พิการและผู้ยากไร้	เพื่อช่วยเหลือผู้สูงอายุ ผู้พิการและผู้ยากไร้	จำนวน 17 คน	122,400 (อบต.ทัพราช)	-	-	-อาสาสมัครดูแลผู้สูงอายุ ผู้พิการและผู้ยากไร้จำนวน 17 คน	ผู้สูงอายุ ผู้พิการและผู้ยากไร้ได้รับการดูแล	สำนักงานปลัด ฯ
4.	โครงการจ้างนักเรียนทำงานช่วงปิดภาคเรียนปี 2559	เพื่อให้นักเรียนใช้เวลาว่างให้เกิดประโยชน์ ในช่วงปิดภาคเรียน	นักเรียนที่มีภูมิลำเนาในเขตตำบลทัพราช	-	150,000 (อบต.ทัพราช)	-	-นักเรียนใช้เวลาว่างให้เกิดประโยชน์	นักเรียนมีรายได้ ในช่วงปิดภาคเรียน และใช้เวลาว่างให้เกิดประโยชน์	ส่วนการศึกษาฯ

5.	โครงการฝึกอบรมเยาวชนกลุ่มเสี่ยงด้านภัยยาเสพติดตำบลทัพราช ประจำปี 2559	เพื่อให้เยาวชนใช้เวลาว่างให้เกิดประโยชน์และห่างไกลยาเสพติด	เยาวชนกลุ่มเสี่ยงในเขตตำบลทัพราช จำนวน 100 คน	44,200 (อบต.ทัพราช)	-	-	-เยาวชนจำนวน 100 คน	เยาวชนสนใจเล่นกีฬา ห่างไกลยาเสพติดและมีคุณภาพชีวิตที่ดีขึ้น	สำนักงาน ปลัด ฯ
6.	โครงการแข่งขันกีฬาประชาชนเยาวชนด้านภัยยาเสพติดตำบลทัพราช ประจำปี 2559	เพื่อให้ประชาชนสนใจเล่นกีฬา และห่างไกลยาเสพติด	ประชาชน เยาวชน ในเขตตำบลทัพราช และ ข้าราชการ ลูกจ้าง พนักงานจ้าง ใน อบต.ทัพราช	238,400 (อบต.ทัพราช)	-	-	-จำนวน 350 คน	ประชาชน เยาวชน หันมาเล่นกีฬาและห่างไกลยาเสพติด	ส่วนการ ศึกษาฯ
7.	โครงการเยี่ยมบ้านพัฒนาคุณภาพชีวิตผู้สูงอายุ ผู้พิการ และผู้ยากไร้ ตำบลทัพราช			100,000(อบต.ทัพราช)	-	-			
ที่	โครงการ / กิจกรรม	วัตถุประสงค์	เป้าหมาย	งบประมาณและที่มา			ตัวชี้วัด (KPI)	ผลที่คาดว่าจะได้รับ	หน่วยงานที่รับผิดชอบ
				2559	2560	2561			
8.	อุดหนุนคณะกรรมการศูนย์พัฒนาครอบครัวในชุมชนตำบลทัพราช			50,000 (อบต.ทัพราช)	-	-			
9.	อุดหนุนโรงเรียนทัพราชวิทยาโครงการสนับสนุนส่งนักเรียนแข่งขันทักษะวิชาการ ปีการศึกษา 2558	เพื่อให้นักเรียนได้แสดงออกซึ่งความสามารถในด้านทักษะทางวิชาการ ดนตรี นาฏศิลป์ ศิลปะ และกีฬา	นักเรียนนำทักษะที่เป็นประโยชน์มาประยุกต์ใช้ในชีวิต	100,000 (อบต.ทัพราช)	-	-	-นักเรียนจำนวน 878 คน	นักเรียนได้ร่วมกันแสดงออกซึ่งความสามารถในด้านทักษะทางวิชาการ ดนตรี นาฏศิลป์ ศิลปะและการกีฬา	ส่วนการ ศึกษาฯ

10.	อุดหนุนโรงเรียนที่ปราชาวิทยาโครงการ อบรมเชิงปฏิบัติการสร้างงาน เครื่องประดับควบคู่ทักษะการแสดง นาฏศิลป์ไทยเบื้องต้น	เพื่อให้ผู้เข้ารับการอบรม ได้มีความรู้ความเข้าใจ ในการแสดงนาฏศิลป์ ไทยเบื้องต้นและการ ประดิษฐ์เครื่องประดับ	นักเรียนโรงเรียน ที่ปราชาวิทยา จำนวน 30 คน	-	37,600 (อบต.ที่ปราชา)	-	-นักเรียน จำนวน 30 คน มีความรู้ใน การแสดงและการ ประดิษฐ์ เครื่องประดับทาง นาฏศิลป์	ผู้เข้าอบรมมีความรู้มี ความเข้าใจในการ แสดงนาฏศิลป์ไทย เบื้องต้นและการ ประดิษฐ์ เครื่องประดับ	ส่วน การศึกษา ฯ
11.	อุดหนุนโรงเรียนที่ปราชาวิทยาโครงการ อบรมเชิงปฏิบัติการการตกแต่งภาพ ดิจิทัลด้วยโปรแกรม Adobe Photoshop	เพื่อให้ผู้เข้ารับการอบรม ได้มีความรู้ความเข้าใจ ในหลักการออกแบบ และตกแต่งภาพได้อย่าง ถูกต้อง	นักเรียน30คน บุคลากร 30 คน	-	-	46,200 (อบต.ที่ปราชา)	-นักเรียนและ บุคลากร จำนวน 60 คน ได้ความรู้ เกี่ยวกับโปรแกรม Adobe Photoshop	ผู้เข้ารับการอบรมมี ความรู้ความเข้าใจ หลักการทำงานของ โปรแกรม Adobe Photoshop	ส่วน การศึกษา ฯ
12.	อุดหนุนโรงเรียนที่ปราชาวิทยาโครงการ ถ่ายทอดความรู้อบรมเชิงปฏิบัติการ การโรงแรมบาร์เทนเดอร์และธุรกิจ อาหารนานาชาติ	เพื่อให้ผู้เข้ารับการอบรม ได้มีความรู้ความเข้าใจ และทักษะกระบวนการ ในงานบริการ	นักเรียนและบุคลากร ในเขตพื้นที่อำเภอตา พระยา	-	-	62,600 (อบต.ที่ปราชา)	-นักเรียนและ บุคลากรในเขต พื้นที่อำเภอตาพระ ยา จำนวน 30 คน	ผู้เข้ารับการอบรม สามารถนำความรู้ที่ ได้รับไปประยุกต์ใช้ กับงานด้านต่างๆและ ถ่ายทอดให้กลับ บุคลากรในองค์กรได้	ส่วน การศึกษาฯ
ที่	โครงการ / กิจกรรม	วัตถุประสงค์	เป้าหมาย	งบประมาณและที่มา			ตัวชี้วัด (KPI)	ผลที่คาดว่าจะ ได้รับ	หน่วยงานที่ รับผิดชอบ
				2559	2560	2561			
13.	อุดหนุนโรงเรียนที่ปราชาวิทยาโครงการ ค่ายอบรมคุณธรรม จริยธรรม	เพื่อให้นักเรียนมีความรู้ ความเข้าใจหลักธรรม ของศาสนา	นักเรียนชั้น มัธยมศึกษาที่ 1 และ มัธยมศึกษาที่ 4	-	-	100,000 (อบต.ที่ปราชา)	-นักเรียน จำนวน 242 คน	นักเรียนมีคุณธรรม จริยธรรม เป็นไปตาม วัตถุประสงค์ของ โรงเรียน	
14.	อุดหนุนโรงเรียนวัดหนองติ่มโครงการ สืบสานงานอาชีพในชุมชน	เพื่อจัดอบรมสืบสานภูมิ ปัญญาท้องถิ่นในชุมชน	นักเรียนระดับชั้น ประถมศึกษาปีที่ 1-6	-	93,000 (อบต.ที่ปราชา)	-	-จัดอบรม เป็น เวลา	นักเรียนเกิดความรัก และหวงแหนในภูมิ	ส่วน



		ที่มีให้กับนักเรียน					3 วัน จำนวน 1 ครั้ง	ปัญญาท้องถิ่นของ ตนเอง และสืบทอด ในรุ่นต่อไป	การศึกษา ฯ
15.	อุดหนุนโรงเรียนวัดหนองตมโครงการ รอบรู้สู่ภาษาอาเซียน	เพื่อให้เด็กนักเรียนมีความรู้ ความเข้าใจพื้นฐาน เกี่ยวกับภาษา	นักเรียนระดับชั้น ประถมศึกษาปีที่ 1-6	58,000 (อบต.ทัพราช)	-	-	-วิทยากร จัด อบรม สัปดาห์ละ 1 ชั่วโมง	นักเรียนสามารถนำ ความรู้ที่ได้รับไป ประยุกต์ใช้ใน ชีวิตประจำวัน	ส่วน การศึกษา ฯ
16.	อุดหนุนโรงเรียนกองทัพบกอุทิศบ้าน ใหม่ไทยถาวรโครงการยกระดับ ผลสัมฤทธิ์ทางการเรียน	เพื่อพัฒนาและยก ระดับผลสัมฤทธิ์ทางการ เรียน 8 กลุ่มสาระการ เรียนทุกระดับชั้นให้ สูงขึ้น	นักเรียนระดับชั้น ประถมศึกษาปีที่ 1-6	-	30,000 (อบต.ทัพราช)	-	-นักเรียนทุก ระดับชั้น มีผลการ ทดสอบทาง O- NET, NT< LAS สูงขึ้น ร้อยละ 3	นักเรียนทุกระดับ ได้รับการพัฒนา ความรู้ ความสามารถ ตาม หลักสูตร	ส่วน การศึกษา ฯ
17.	อุดหนุนโรงเรียนกองทัพบกอุทิศบ้าน ใหม่ไทยถาวรโครงการแหล่งเรียนรู้ ปรัชญาเศรษฐกิจพอเพียง	นักเรียนมีทักษะในการ ทำงานและมีความ รับผิดชอบ พร้อม สามารถนำความรู้ที่ได้ใช้ เป็นแนวทางในการ ดำเนินชีวิต	นักเรียน ร้อยละ 80	-	-	330,000 (อบต.ทัพราช)	-นักเรียน ร้อยละ 80 ได้รับ ความรู้	นักเรียนมีความ เข้าใจตามหลัก ปรัชญาเศรษฐกิจ พอเพียง	ส่วน การศึกษา ฯ
ที่	โครงการ / กิจกรรม	วัตถุประสงค์	เป้าหมาย	งบประมาณและที่มา			ตัวชี้วัด (KPI)	ผลที่คาดว่าจะ ได้รับ	หน่วยงานที่ รับผิดชอบ
				2559	2560	2561			
18.	อุดหนุนโรงเรียนกองทัพบกอุทิศ	เพื่อให้เด็กนักเรียนมี	นักเรียนโรงเรียน	30,000	-	-	-นักเรียน	นักเรียนมีคุณธรรม จริยธรรม และมี	ส่วน

	บ้านใหม่ไทยถาวรโครงการค่ายพัฒนาคุณธรรมจริยธรรมนักเรียน	ระเบียบวินัย มีคุณธรรม จริยธรรม	กองทัพบกอุทิศ บ้านใหม่ไทยถาวร จำนวน 55 คน	(อบต.ทัพราช)			จำนวน55 คน มีคุณธรรม จริยธรรม	ค่านิยมอันพึงประสงค์ ในการดำเนินชีวิต	การศึกษา
19.	อุดหนุนโรงเรียนกองทัพบกอุทิศบ้านใหม่ โครงการทัศนศึกษา	เพื่อให้ผู้เรียนได้รับความรู้และประสบการณ์ตรงจากแหล่งเรียนรู้นอกสถานที่	คณะครู, นักการภารโรง จำนวน 12 คน และนักเรียนโรงเรียนกองทัพบกอุทิศบ้านใหม่ จำนวน 130คน	-	69,000 (อบต.ทัพราช)	-	-คณะครู จำนวน12 คน -นักเรียน จำนวน 130 คน	นักเรียนได้เพิ่มพูนความรู้และเปิดโลกทัศน์จากแหล่งเรียนรู้นอกสถานที่	ส่วนการศึกษาศึกษา
20.	อุดหนุนโรงเรียนบ้านเจริญสุข โครงการทัศนศึกษานอกสถานที่	เพื่อส่งเสริมให้เด็กได้เรียนรู้จากสถานที่	คณะครูและนักเรียนโรงเรียนบ้านเจริญสุข จำนวน 87คน	47,000 (อบต.ทัพราช)	-	-	-คณะครู จำนวน 14 คน -นักเรียน จำนวน 73 คน	นักเรียนได้ศึกษาแหล่งเรียนรู้จากสถานที่จริง	ส่วนการศึกษาศึกษา
21.	อุดหนุนโรงเรียนบ้านโคกไพล โครงการการแข่งขันลานกีฬาต้านยาเสพติด “โคกไพลเกมส์” ครั้งที่ 1/2558	เพื่อเสริมสร้างให้นักเรียน มีความสามัคคี รู้แพ้ รู้ชนะ รู้ถอย และรู้จักทำงานเป็นหมู่คณะ	คณะครู และนักเรียนโรงเรียนบ้านโคกไพล จำนวน 300 คน	-	-	35,000 (อบต.ทัพราช)	-คณะครู และนักเรียนโรงเรียนบ้านโคกไพล จำนวน 300 คน เข้าร่วมการแข่งขัน	นักเรียน มีความสามัคคี รู้แพ้ รู้ชนะ รู้ถอย และรู้จักทำงานเป็นหมู่คณะ	ส่วนการศึกษาศึกษา
22.	อุดหนุนโรงเรียนบ้านโคกไพล โครงการปรับปรุงแปลงสาธิต การเกษตร	เพื่อปรับปรุงพัฒนาแปลงเกษตรในโรงเรียนสำหรับเป็นแหล่งอาหารและฝึกปฏิบัติการเกษตร	ครูและนักเรียนระดับชั้น ป.1-3	46,000 (อบต.ทัพราช)	-	-	-ครูและนักเรียน จำนวน 395 คน	นักเรียนได้ความรู้ และสามารถลดค่าใช้จ่ายอาหาร	ส่วนการศึกษาศึกษา

ที่	โครงการ / กิจกรรม	วัตถุประสงค์	เป้าหมาย	งบประมาณและที่มา			ตัวชี้วัด (KPI)	ผลที่คาดว่าจะ ได้รับ	หน่วยงานที่ รับผิดชอบ
				2559	2560	2561			
23.	อุดหนุนโรงเรียนบ้านโคกไพล โครงการแข่งขันกีฬา-กรีฑา นักเรียนกลุ่มเครือข่ายอารยธรรม บูรพาตำนานยาเสพติด ประจำปี การศึกษา 2558	เพื่อให้นักเรียนหันมา ใช้เวลาว่างให้เกิด ประโยชน์	โรงเรียนทุกโรง ที่อยู่ ในตำบลทัพราช จำนวน 6 โรงเรียน ตำบลตาพระยา จำนวน 6 โรงเรียน ตำบลโคกลาน จำนวน 3 โรงเรียน	144,000 (อบต.ทัพราช)	-	-	-นักเรียนทุก โรงเรียน มีสุขภาพ ที่แข็งแรงและ มีความรักสามัคคี ซึ่งกันและกัน	นักเรียนใช้เวลา ว่างให้เกิด ประโยชน์และ ห่างไกลยาเสพติด	ส่วนการ ศึกษา
24.	อุดหนุนโรงเรียนบ้านทดวงค์ สมบูรณ์ โครงการฝึกทักษะอาชีพ นักเรียน	เพื่อให้นักเรียนมี ทักษะพื้นฐานในการ ประกอบอาชีพ	นักเรียนโรงเรียน บ้านทดวงค์สมบูรณ์	-	50,000 (อบต.ทัพราช)	-	-นักเรียนไม่น้อย กว่าร้อยละ 80 มี รายได้ระหว่างเรียน	นักเรียนมีทักษะ ติดตัวและมีรายได้ ระหว่างเรียน	ส่วนการ ศึกษา
25.	อุดหนุนโรงเรียนบ้านทดวงค์ สมบูรณ์ โครงการการแก้ไข ปัญหาน้ำอุปโภคบริโภค	เพื่อแก้ไขปัญหาการ ขาดแคลนน้ำอุปโภค บริโภค	นักเรียนโรงเรียน บ้านทดวงค์สมบูรณ์ ทุกคน	55,000 (อบต.ทัพราช)	-	-	-นักเรียน โรงเรียนบ้านท ดวงค์สมบูรณ์ทุก คน มีน้ำสะอาด สำหรับอุปโภค บริโภค	โรงเรียนมีน้ำอุปโภค บริโภคที่สะอาดไว้ บริการนักเรียนอย่าง เพียงพอ	ส่วนการ ศึกษา
26.	อุดหนุนโรงเรียนบ้านทดวงค์ สมบูรณ์ โครงการส่งเสริม สนับสนุนกิจกรรมดนตรี และ ดนตรีพื้นบ้าน	เพื่อปลูกจิตสำนึก และพัฒนาทักษะทาง ดนตรี นาฏศิลป์ไทย และดนตรีพื้นบ้าน	นักเรียนระดับชั้น ประถมศึกษาปีที่ 4-6	-	-	55,000 (อบต.ทัพราช)	- นักเรียน จำนวน 74 คน เข้าร่วมกิจกรรม	นักเรียนได้รับการ พัฒนาทักษะทาง ดนตรี นาฏศิลป์ ไทย และดนตรี	ส่วน การศึกษา ฯ

ที่	โครงการ / กิจกรรม	วัตถุประสงค์	เป้าหมาย	งบประมาณและที่มา			ตัวชี้วัด (KPI)	ผลที่คาดว่าจะได้รับ	หน่วยงานที่รับผิดชอบ
				2559	2560	2561			
27.	อุดหนุนโรงเรียนบ้านทดวงค์สมบูรณ์ โครงการการส่งเสริมคุณธรรม จริยธรรม	เพื่อปลูกฝังให้นักเรียนมีระเบียบวินัย มีคุณธรรม จริยธรรม	นักเรียนโรงเรียนบ้านทดวงค์สมบูรณ์ทุกคน	-	-	40,000 (อบต.ทพรราช)	-ร้อยละของนักเรียนมีระเบียบวินัย เป็นเยาวชนต้นแบบในการทำความดี	นักเรียนมีคุณธรรม จริยธรรม และ ความประพฤติที่ดี	ส่วน การศึกษา ฯ
28.	อุดหนุนโรงเรียนบ้านทดวงค์สมบูรณ์ โครงการจัดกิจกรรมทัศนศึกษาดูงาน	เพื่อให้ นักเรียนรู้สึก สามัคคี และสามารถ ทำกิจกรรมร่วมกับคนอื่นได้	นักเรียนระดับชั้นอนุบาล – ชั้น ประถมศึกษาปีที่ 6	-	56,000 (อบต.ทพรราช)	-	- นักเรียนทุกระดับ จำนวน 189 คน เข้าร่วม กิจกรรม	นักเรียนมีระเบียบวินัยและทำงานร่วมกับผู้อื่นได้	ส่วน การศึกษา ฯ
29.	อุดหนุนโรงเรียนบ้านหนองผักแว่น โครงการอบรมคุณธรรม จริยธรรม เด็กนักเรียน	เพื่อปลูกฝังค่านิยมหลักของคนไทย 12 ประการ	นักเรียนระดับชั้นมัธยมต้น จำนวน 200 คน	60,000 (อบต.ทพรราช)	-	-	นักเรียนระดับชั้นมัธยมต้น จำนวน 200 คน	นักเรียนมีความประพฤติดี มีคุณธรรม จริยธรรม	ส่วนการ ศึกษา ฯ
30.	โครงการพัฒนาศักยภาพองค์กรสตรี เนื่องในวันสตรีสากล	เพื่อพัฒนาศักยภาพองค์กรสตรี		250,000 (อบต.ทพรราช)	-	-			ส่วนสวัสดิ การสังคม
31.	โครงการจัดทำสื่อการสอนระดับปฐมวัย	เพื่อเกิดการเรียนรู้และเข้าใจในเนื้อหาสาระต่อกิจกรรมการเรียน การสอนได้ดีขึ้น	ครูศูนย์พัฒนาเด็กเล็กตำบลทพรราช จำนวน 10 คน	20,000 (อบต.ทพรราช)	-	-	-สื่อการสอน สำหรับเด็กเล็ก	ครู ศพด. มีความรู้ ความเข้าใจ สามารถ จัดกิจกรรมการเรียน การสอนได้ดีขึ้น	ส่วนการ ศึกษา ฯ
32.	โครงการศึกษาแหล่งเรียนรู้ระดับปฐมวัย	เพื่อให้ นักเรียนได้ แสวงหาความรู้ได้ด้วย ตัวของนักเรียนเอง	นักเรียน ศพด.บ้านหนองผักแว่น	1,500 (อบต.ทพรราช)	-	-	-นักเรียน ศพด.บ้านหนองผักแว่น	นักเรียนได้รับ ประสบการณ์ตรง จากการได้ทัศนศึกษาออกสถานที่	ส่วนการ ศึกษา ฯ

33.	โครงการประกวดห้องเรียน	เพื่อให้ครูและนักเรียนดำเนินการปรับปรุงสภาพแวดล้อมของห้องเรียนโดยใช้หลัก 5 ส.	ศพด.ในเขตพื้นที่ตำบลทัพราช จำนวน 6 ศูนย์	4,500 (อบต.ทัพราช)	-	-	-ห้องเรียนสะอาด มีบรรยากาศเอื้อต่อการเรียนรู้	นักเรียนได้รับการส่งเสริมพัฒนาจิตใจตามเกณฑ์มาตรฐาน	ส่วนการศึกษา
34.	โครงการแข่งขันกีฬานักเรียน	เพื่อฝึกให้นักเรียนมีน้ำใจเป็นนักกีฬา รู้แพ้ รู้ชนะ รู้อภัย	ศพด.ในเขตพื้นที่ตำบลทัพราช จำนวน 6 ศูนย์	7,000 (อบต.ทัพราช)	-	-	-นักเรียนสามารถเล่นกีฬาได้อย่างน้อยคนละ 1 อย่าง	นักเรียนทุกคนมีสมรรถทางร่างกายตามเกณฑ์ที่กำหนด	ส่วนการศึกษา
ที่	โครงการ / กิจกรรม	วัตถุประสงค์	เป้าหมาย	งบประมาณและที่มา			ตัวชี้วัด (KPI)	ผลที่คาดว่าจะได้รับ	หน่วยงานที่รับผิดชอบ
				2559	2560	2561			
35.	โครงการพัฒนาบุคลากร	เพื่อสร้างความตระหนักถึงภาระหน้าที่อันสำคัญของผู้ดูแลเด็ก	ศพด.ในเขตพื้นที่ตำบลทัพราช จำนวน 6 ศูนย์	20,000 (อบต.ทัพราช)	-	-	-ครูผู้ดูแลเด็กได้พัฒนาศักยภาพ	ครูผู้ดูแลเด็กทุกคนปรับเปลี่ยนพฤติกรรมในการจัดกระบวนการเรียนรู้	ส่วนการศึกษา
36.	โครงการหนุนน่วยรักการอ่าน	เพื่อส่งเสริมให้นักเรียนมีนิสัยรักการอ่าน	นักเรียนในเขตพื้นที่ตำบลทัพราช	33,550 (อบต.ทัพราช)	-	-	-นักเรียนในเขตพื้นที่ตำบลทัพราช	นักเรียนเกิดนิสัยรักการอ่าน	ส่วนการศึกษา ฯ

### 3. ยุทธศาสตร์การพัฒนาด้านคุณภาพชีวิต สังคม การศึกษาและการสาธารณสุข

#### 3.2 แนวทางการพัฒนาให้มีการก่อสร้างปรับปรุงลานกีฬา สนามกีฬา และปรับภูมิทัศน์ในที่สาธารณะ

ที่	โครงการ / กิจกรรม	วัตถุประสงค์	เป้าหมาย	งบประมาณและที่มา			ตัวชี้วัด (KPI)	ผลที่คาดว่าจะได้รับ	หน่วยงานที่รับผิดชอบ
				2559	2560	2561			

1.	โครงการก่อสร้างสนามเด็กเล่นพร้อมเครื่องเล่น	เพื่อส่งเสริมพัฒนาการทางด้านร่างกายและจิตใจ	ศพด. ในเขตพื้นที่ตำบลทัพราช จำนวน 6 ศูนย์	-	-	2,100,000 (อบต./อบจ./กรมส่งเสริมฯ)	-สนามเด็กเล่นพร้อมเครื่องเล่นจำนวน 6 ศูนย์	เด็กมีพัฒนาการทางด้านร่างกายและจิตใจ	ส่วนโยธา
2.	โครงการปรับภูมิทัศน์ศูนย์พัฒนาเด็กเล็ก	เพื่อให้ศูนย์พัฒนาเด็กเล็กมีความสวยงาม มีอุปกรณ์เครื่องมือเครื่องใช้ที่ทันสมัย	ศพด. ในเขตพื้นที่ตำบลทัพราช จำนวน 6 ศูนย์	-	600,000 (อบต.ทัพราช)	-	-ภูมิทัศน์ศูนย์พัฒนาเด็กเล็กจำนวน 6 ศูนย์	ศูนย์พัฒนาเด็กเล็กมีความสวยงามและปลอดภัยมากขึ้น	ส่วนโยธา
3.	โครงการก่อสร้างรั้วศูนย์พัฒนาเด็กเล็ก	เพื่อความปลอดภัยในชีวิตและทรัพย์สิน	ศพด. ในเขตพื้นที่ตำบลทัพราช จำนวน 6 ศูนย์	-	-	1,800,000 (อบต./อบจ./กรมส่งเสริมฯ)	-รั้วศูนย์พัฒนาเด็กเล็กจำนวน 6 ศูนย์	เด็กนักเรียนมีความปลอดภัยในชีวิตและทรัพย์สิน	ส่วนโยธา
4.	โครงการทำกรงเหล็กหน้าต่างและประตู	เพื่อความปลอดภัยของเด็กและทรัพย์สิน	ศพด. บ้านโคกไพล และ ศพด.บ้านใหม่ไทยถาวร	-	200,000 (อบต.ทัพราช)	-	-กรงเหล็กหน้าต่างและประตูจำนวน 2 ศูนย์	เด็กนักเรียนมีความปลอดภัยในชีวิตและทรัพย์สิน	ส่วนโยธา
ที่	โครงการ / กิจกรรม	วัตถุประสงค์	เป้าหมาย	งบประมาณและที่มา			ตัวชี้วัด (KPI)	ผลที่คาดว่าจะได้รับ	หน่วยงานที่รับผิดชอบ
				2559	2560	2561			
5.	โครงการทำเสาธงหน้าศูนย์พัฒนาเด็กเล็ก	เพื่อให้เด็กได้รู้จักการเข้าแถวเป็นระเบียบวินัย และเป็นกิจวัตรประจำวัน	ศพด. บ้านโคกไพล และ ศพด.บ้านใหม่ไทยถาวร	-	-	80,000 (อบต.ทัพราช)	-เสาธงหน้าศูนย์พัฒนาเด็กเล็กจำนวน 2 ศูนย์	เด็กนักเรียนมีสถานที่ไว้ทำพิธีและกิจกรรมต่างๆ	ส่วนโยธา
6.	โครงการปรับปรุงห้องน้ำห้องสุขา	เพื่อปลูกฝังสุขนิสัยการ รักษาความสะอาดให้แก่เด็ก	ศพด.บ้านหนองปรือ, ศพด.บ้านเจริญสุข และ ศพด.บ้านโคกไพล	-	600,000 (อบต.ทัพราช)	-	-ห้องน้ำ ห้องสุขาจำนวน 3 ศูนย์	เด็กนักเรียนมีห้องน้ำ ห้องสุขา ที่สะอาด นำมาใช้	ส่วนโยธา

7.	โครงการปรับปรุงอาคารสถานที่ ศพด.บ้านโคกไพล	เพื่อให้เด็กได้รับความ สะดวกสบาย ต่อการ จัดกิจกรรม การเรียน การสอน อย่าง เหมาะสมกับเด็ก	ศพด.บ้านโคกไพล	-	250,000 (อบต.ทัพราช)	-	-อาคารสถานที่ ปลอดภัยและน่า อยู่	ศพด. สามารถจัด กิจกรรมต่างๆได้ อย่างปลอดภัย	ส่วนโยธา
8.	โครงการปรับปรุงห้องปฐมพยาบาล เพื่อสุขภาพ ศพด. บ้านหนองปรือ	เพื่อปรับสภาพห้อง พยาบาลให้เหมาะสม	ศพด.บ้านหนองปรือ	-	-	50,000 (อบต.ทัพราช)	-ห้องปฐม พยาบาลเพื่อ สุขภาพ	มีห้องพยาบาลที่ได้ มาตรฐานของ กระทรวง สาธารณสุข	ส่วนโยธา
9.	โครงการปรับปรุงซ่อมแซมโรง อาหาร ศพด.บ้านหนองปรือ	เพื่อความสะอาดและ ปลอดภัยในการ ประกอบอาหารและ รับประทานอาหารของ นักเรียน	ศพด.บ้านหนองปรือ	-	300,000 (อบต.ทัพราช)	-	- โรงอาหารศพด. บ้านหนองปรือ ถูกสุขลักษณะ สะดวกและ ปลอดภัย	ศพด. มีโรงอาหาร ที่ได้มาตรฐาน ของกระทรวง สาธารณสุข	ส่วนโยธา
10.	โครงการปูกระเบื้องห้องเรียน ศพด. บ้านเจริญสุข	เพื่อให้เด็กเล็กมีห้องที่ สะอาด เป็นระเบียบ เรียบร้อย และเป็น สัดส่วน	เด็กปฐมวัย ศพด. บ้านเจริญสุข	-	70,000 (อบต.ทัพราช)	-	-ห้องเรียน ที่ปูกระเบื้อง มีความสะอาด และสวยงาม	ศพด.มีห้องเรียนที่ สะอาด น่าเรียน	ส่วนโยธา
ที่	โครงการ / กิจกรรม	วัตถุประสงค์	เป้าหมาย	งบประมาณและที่มา			ตัวชี้วัด (KPI)	ผลที่คาดว่าจะ ได้รับ	หน่วยงานที่ รับผิดชอบ
				2559	2560	2561			
11.	โครงการสร้างอ่างล้างมือใน ศพด.บ้านทดวงค์สมบูรณ์	เพื่อความเป็นสัดส่วน มีความเป็นระเบียบ เรียบร้อยถูกต้องตาม หลักสาธารณสุข	ศพด.บ้านทดวงค์ สมบูรณ์	-	-	40,000 (อบต.ทัพราช)	-อ่างล้างมือ	ศพด.สามารถทำ กิจกรรมกลางแจ้ง ต่างๆได้พร้อม เพียงกัน	ส่วนโยธา

12.	โครงการก่อสร้างร่อนน้ำ ศพด. บ้านทวงค์สมบูรณ์	เพื่อความปลอดภัย และความเป็นสัดส่วน	ศพด.บ้านทวงค์สมบูรณ์	-	120,000 (อบต.ทัพราช)	-	-ร่อนน้ำ	ศพด.มีร่อนน้ำที่เป็นสัดส่วน ไม่มีน้ำกัดเซาะลงใต้พื้นอาคาร	ส่วนโยธา
13.	โครงการก่อสร้างถนนคอนกรีต บริเวณหน้า ศพด.บ้านทวงค์สมบูรณ์	เพื่อให้เด็กนักเรียน เดินทางด้วยความ สะดวกและปลอดภัย	ศพด.บ้านทวงค์สมบูรณ์	-	-	400,000 (อบต.ทัพราช)	-ถนนคอนกรีต จำนวน 1 เส้น	ศพด. มีมีถนนที่ปลอดภัยให้กับเด็ก	ส่วนโยธา
14.	โครงการก่อสร้างลานกีฬา อเนกประสงค์ บ้านเหนือ หมู่ที่ 4	เพื่อใช้เป็นสถานที่ ออกกำลังกายและ ส่งเสริมให้เยาวชน สนใจเล่นกีฬา	จำนวน 1 แห่ง	-	-	2,000,000 (อบจ./กรม ส่งเสริมฯ)	-ลานกีฬา อเนกประสงค์ จำนวน 1 แห่ง	เยาวชนมีสถานที่ สำหรับออกกำลังกาย และสนใจเล่น กีฬาเพิ่มขึ้น	ส่วนโยธา
15.	โครงการถมพื้นที่ขยายสนามกีฬา บ้านเหนือ หมู่ที่ 4	เพื่อใช้เป็นสถานที่ ออกกำลังกายและ ส่งเสริมให้เยาวชน สนใจเล่นกีฬา	จำนวน 1 แห่ง	-	2,000,000 (อบต./อบจ./ กรมส่งเสริมฯ)	-	-สนามกีฬา จำนวน 1 แห่ง	เยาวชนมีสถานที่ สำหรับออกกำลังกาย และสนใจ เล่นกีฬาเพิ่มขึ้น	ส่วนโยธา
16.	โครงการก่อสร้างสนามเด็กเล่น พร้อมอุปกรณ์ บ้านเหนือ หมู่ที่ 4	เพื่อใช้เป็นสถานที่ ออกกำลังกายและ ส่งเสริมให้เยาวชน สนใจเล่นกีฬา	จำนวน 1 แห่ง	-	500,000 (อบต.ทัพราช)	-	-สนามเด็กเล่น พร้อมอุปกรณ์ จำนวน 1 แห่ง	เยาวชนมีสถานที่ สำหรับออกกำลังกาย และสนใจเล่น กีฬาเพิ่มขึ้น	ส่วนโยธา
ที่	โครงการ / กิจกรรม	วัตถุประสงค์	เป้าหมาย	งบประมาณและที่มา			ตัวชี้วัด (KPI)	ผลที่คาดว่าจะได้รับ	หน่วยงานที่รับผิดชอบ
				2559	2560	2561			



17.	โครงการก่อสร้างรั้วกันแนวเขตที่ สาธารณะประโยชน์ป่าช้าระเบิก ขาม บ้านโคกไพล หมู่ที่ 7	เพื่อป้องกันการบุกรุก พื้นที่ สาธารณประโยชน์	จำนวน 1 แห่ง	-	100,000 (อบต.ทัพราช)	-	-รั้วกันแนวเขตที่ สาธารณะ ประโยชน์ป่าช้า ระเบิกขาม จำนวน 1 แห่ง	พื้นที่สาธารณะ ได้รับการดูแล รักษา	ส่วนโยธา
18.	โครงการปรับปรุงลานกีฬา บ้านโคกกราด หมู่ที่ 8	เพื่อใช้เป็นสถานที่ ออกกำลังกายและ ส่งเสริมให้เยาวชน สนใจเล่นกีฬา	จำนวน 1 แห่ง	-	-	150,000 (อบต.ทัพราช)	-ลานกีฬา จำนวน 1 แห่ง	เยาวชนมีสถานที่ สำหรับออกกำลังกายและสนใจเล่น กีฬาเพิ่มขึ้น	ส่วนโยธา
19.	โครงการปรับปรุงภูมิทัศน์และเท ลูกรังรอบสระหนองผือใหญ่ บ้านทวงศ์สมบูรณ์ หมู่ที่ 10	เพื่อเป็นสถานที่มี ความสวยงาม เหมาะ แก่การพักผ่อน	จำนวน 1 แห่ง	-	400,000 (อบต.ทัพราช)	-	-สระหนองผือ ใหญ่ จำนวน 1 แห่ง	พื้นที่สาธารณะ ได้รับการดูแล รักษา	ส่วนโยธา
20.	โครงการปรับปรุงภูมิทัศน์ในหมู่บ้าน ไพลงาม หมู่ที่ 14	หมู่บ้านมีความเป็น ระเบียบเรียบร้อย สะอาดและสวยงาม	จำนวน 1 แห่ง	-	1,700,000 (อบต./อบจ./ กรมส่งเสริมฯ)	-	-ชุมชนมีภูมิ ทัศน์ที่สวยงาม ร่มรื่น	ประชาชนมี สุขภาพกายและ ใจดีขึ้น	ส่วนโยธา

### 3. ยุทธศาสตร์การพัฒนาด้านคุณภาพชีวิต สังคม การศึกษาและการสาธารณสุข

#### 3.3 แนวทางการพัฒนาให้ประชาชนเข้าถึงการรับบริการด้านสังคมอย่างทั่วถึง และมีคุณภาพ

ที่	โครงการ / กิจกรรม	วัตถุประสงค์	เป้าหมาย	งบประมาณและที่มา			ตัวชี้วัด (KPI)	ผลที่คาดว่าจะได้รับ	หน่วยงานที่ รับผิดชอบ
				2559	2560	2561			
1.	โครงการรณรงค์ป้องกันโรคพิษสุนัขบ้า ประจำปี 2559	ประชาชนมีความรู้ในการ ป้องกันโดยการนำสุนัขรับ การฉีดวัคซีน	หมู่ที่ 1-17	80,000 (อบต.ทัพราช)	-	-	-ประชาชนใน พื้นที่ตำบลทัพ ราช	ประชาชนมีความรู้ใน การป้องกันโดยการนำ สุนัขรับการฉีดวัคซีน 100 %	สำนักงาน ปลัดฯ

ที่	โครงการ / กิจกรรม	วัตถุประสงค์	เป้าหมาย	งบประมาณและที่มา			ตัวชี้วัด (KPI)	ผลที่คาดว่าจะ ได้รับ	หน่วยงาน ที่ รับผิดชอบ
				2559	2560	2561			
2.	โครงการพัฒนางานสาธารณสุข มูลฐานประจำหมู่บ้าน ปี 2559	เพื่อให้ประชาชนได้รับ บริการด้านสาธารณสุข	หมู่ 1-17	255,000 (อบต.ทัพราช)	-	-	-ประชาชนใน พื้นที่ตำบลทัพ ราช	ประชาชนมี สุขภาพดีขึ้น	สำนักงาน ปลัด ฯ
3.	สมทบกองทุนหลักประกันสุขภาพ อบต.ทัพราช	เพื่อสนับสนุนการ ดำเนินงานกองทุน หลักประกันสุขภาพใน พื้นที่	จำนวน 1 แห่ง	800,000 (อบต.ทัพราช)	-	-	-ประชาชนมี สุขภาพที่ดีขึ้น	ระบบหลักประกัน สุขภาพมีการ บริหารจัดการที่ดี ขึ้น	สำนักงาน ปลัด ฯ
4.	โครงการจัดตั้งวิทยุชุมชน ตำบลทัพราช	เพื่อให้ประชาชนได้รับ ข้อมูลข่าวสารที่สะดวก และรวดเร็ว	จำนวน 1 แห่ง	-	-	500,000 (อบต.ทัพราช)	-วิทยุชุมชน จำนวน 1 แห่ง	ประชาชนได้รับรู้ ข้อมูลข่าวสาร อย่างทั่วถึง	ส่วนโยธา
5.	โครงการก่อสร้างบ้านเทิดไถ่ องค์ราชัน	เพื่อให้ผู้ยากจนยากไร้ มีที่อยู่อาศัยและมี คุณภาพชีวิตที่ดีขึ้น	หมู่ 1 - 17 จำนวน 3 หลัง	-	400,000 (อบต.ทัพราช)	-	-บ้านเทิดไถ่ จำนวน 3 หลัง	ประชาชนผู้ยากไร้ มีที่อยู่อาศัยเป็น ของตนเอง	ส่วนโยธา
6.	โครงการติดตั้งหอกระจายข่าว ภายในหมู่บ้านใหม่ไทยถาวร หมู่ที่ 5	เพื่อให้ประชาชนได้รับ ข้อมูลข่าวสารที่สะดวก และรวดเร็ว	จำนวน 1 แห่ง	-	200,000 (อบต.ทัพราช)	-	-หอกระจาย ข่าวจำนวน 1 แห่ง	ประชาชนได้รับรู้ ข้อมูลข่าวสาร อย่างทั่วถึง	ส่วนโยธา
7.	โครงการติดตั้งหอกระจายข่าว ภายในหมู่บ้านโคกกราด หมู่ที่ 8	เพื่อให้ประชาชนได้รับ ข้อมูลข่าวสารที่สะดวก และรวดเร็ว	จำนวน 1 แห่ง	-	-	200,000 (อบต.ทัพราช)	-หอกระจาย ข่าวจำนวน 1 แห่ง	ประชาชนได้รับรู้ ข้อมูลข่าวสาร อย่างทั่วถึง	ส่วนโยธา

### 3. ยุทธศาสตร์การพัฒนาด้านคุณภาพชีวิต สังคม การศึกษาและการสาธารณสุข

#### 3.4 แนวทางการพัฒนาส่งเสริมการป้องกันและบรรเทาสาธารณภัย มีความปลอดภัยในชีวิตและทรัพย์สิน

ที่	โครงการ / กิจกรรม	วัตถุประสงค์	เป้าหมาย	งบประมาณและที่มา			ตัวชี้วัด (KPI)	ผลที่คาดว่าจะ ได้รับ	หน่วยงานที่ รับผิดชอบ
				2559	2560	2561			
1.	โครงการป้องกันและลดอุบัติเหตุทางถนนในช่วงเทศกาลปีใหม่ และเทศกาลสงกรานต์ ประจำปี 2559	เพื่อป้องกันและลดอุบัติเหตุทางถนน	ประชาชนผู้ใช้เส้นทางสัญจรไป-มา	293,000 (อบต.ทัพราช)	-	-	-ประชาชนมีความปลอดภัยในการใช้เส้นทางสัญจร ไป-มา	ประชาชนมีความปลอดภัยในชีวิตและทรัพย์สิน	สำนักงานปลัด ฯ
2.	โครงการติดตั้งป้ายทางเข้าหมู่บ้านโคกไพล หมู่ 7	เพื่อป้องกันและลดอุบัติเหตุทางถนน	บ้านโคกไพล หมู่ 7	-	150,000 (อบต.ทัพราช)	-	-ป้ายทางเข้าหมู่บ้าน	ประชาชนได้รับความสะดวกในการเดินทาง	ส่วนโยธา
3.	โครงการติดตั้งป้ายจำกัดความเร็ว, ป้ายบอกทางพร้อมกระจกนตามแยกต่างๆบ้านทุ่งทะเลหมู่13	เพื่อป้องกันและลดอุบัติเหตุทางถนน	บ้านทุ่งทะเล หมู่ 13	-	-	150,000 (อบต.ทัพราช)	-ป้ายจำกัดความเร็ว, ป้ายบอกทางพร้อมกระจกน	ประชาชนมีความปลอดภัยในชีวิตและทรัพย์สิน	ส่วนโยธา
4.	อุดหนุนอำเภอตาพระยาโครงการรณรงค์ป้องกันและลดอุบัติเหตุช่วงเทศกาลปีใหม่และเทศกาลสงกรานต์ ประจำปี 2559	เพื่อป้องกันและลดอุบัติเหตุทางถนน	อำเภอตาพระยา	20,000 (อบต.ทัพราช)	-	-	-จำนวนผู้ประสบอุบัติเหตุลดน้อยลง	ประชาชนมีความปลอดภัยในชีวิตและทรัพย์สิน	สำนักงานปลัด ฯ

5.	อุดหนุนอำเภอตาพระยาโครงการฝึกซ้อมแผนป้องกันและบรรเทาสาธารณภัย	เพื่อป้องกันและบรรเทาความเดือดร้อนของประชาชนจากสาธารณภัย	อำเภอตาพระยา	50,000 (อบต.ทัพราช)	-	-	-ประชาชนทั่วไป	มีความพร้อมและสามารถช่วยเหลือผู้ประสบสาธารณภัยได้อย่างรวดเร็วและถูกวิธี	สำนักงานปลัด ฯ
6.	โครงการรักษาความสงบเรียบร้อยในหมู่บ้านตำบลทัพราช	เพื่อป้องกันและรักษาความสงบเรียบร้อยของประชาชน	ตำบลทัพราช	30,000 (อบต.ทัพราช)	-	-	-ประชาชน ตำบลทัพราช	สามารถป้องกันและรักษาความสงบเรียบร้อยของประชาชนได้	สำนักงานปลัด ฯ

### 3. ยุทธศาสตร์การพัฒนาด้านคุณภาพชีวิต สังคม การศึกษาและการสาธารณสุข

#### 3.5 แนวทางการพัฒนามีการป้องกันแก้ไขปัญหาเสพติดในชุมชน

ที่	โครงการ / กิจกรรม	วัตถุประสงค์	เป้าหมาย	งบประมาณและที่มา			ตัวชี้วัด (KPI)	ผลที่คาดว่าจะได้รับ	หน่วยงานที่รับผิดชอบ
				2559	2560	2561			
1.	อุดหนุนอำเภอตาพระยาโครงการศูนย์ ศตส. อ.ตาพระยา	เพื่อป้องกันและสกัดกั้นการแพร่ระบาดของยาเสพติด	ประชาชน ตำบลทัพราช จำนวน 17 หมู่บ้าน	120,000 (อบต.ทัพราช)	-	-	-การระบาดของยาเสพติดลดลง	สามารถป้องกันและแก้ไขปัญหา ยาเสพติดได้	สำนักงานปลัด ฯ
2.	อุดหนุนอำเภอตาพระยาโครงการรักษาความสงบเรียบร้อยในพื้นที่รับผิดชอบของ กองร้อย อส. อ. ตาพระยา	เพื่อป้องกันและสกัดกั้นการแพร่ระบาดของยาเสพติด	ประชาชน ตำบลทัพราช จำนวน 17 หมู่บ้าน	10,000 (อบต.ทัพราช)	-	-	-การระบาดของยาเสพติดลดลง	สามารถป้องกันและแก้ไขปัญหา ยาเสพติดได้	สำนักงานปลัด ฯ
3.	โครงการการศึกษาเพื่อต่อต้านการใช้ยาเสพติดในเด็กนักเรียนและ	เพื่อป้องกันและแก้ไข ปัญหาเสพติดในเด็ก	นักเรียนโรงเรียนบ้านหนองผักแว่น จำนวน	-	18,000 (อบต.ทัพราช)	-	-การระบาดของยาเสพติด	นักเรียนมีความรู้และ	สำนักงานปลัด ฯ

	เยาวชน ตำบลทัพราช	นักเรียนและเยาวชน	56 คน และนักเรียน โรงเรียนบ้านทวงศ์ สมบูรณ์ จำนวน 26 คน				ติดลด น้อยลง	ความสามารถ หลีกเลี่ยงจาก ปัญหาเสพติด	สภ.ตาพระ ยา
4.	อุดหนุนจังหวัดสระแก้วโครงการ ป้องกันและแก้ไขปัญหายาเสพติด ประจำปี 2559	เพื่อป้องกันและแก้ไข ปัญหายาเสพติดใน เด็กนักเรียนและ เยาวชน	เยาวชนในจังหวัด สระแก้ว	50,000 (อบต.ทัพราช)	-	-	-การระบาค ของยาเสพ ติดลด น้อยลง	สามารถป้องกัน และแก้ไขปัญหา ยาเสพติดได้	สำนักงาน ปลัด ฯ

#### 4. ยุทธศาสตร์การพัฒนาด้านศิลปะ วัฒนธรรมและภูมิปัญญาท้องถิ่น

##### 4.1 แนวทางการพัฒนาจัดให้มีกิจกรรมวันสำคัญทางศาสนาประเพณีและภูมิปัญญาท้องถิ่น

ที่	โครงการ / กิจกรรม	วัตถุประสงค์	เป้าหมาย	งบประมาณและที่มา			ตัวชี้วัด (KPI)	ผลที่คาดว่าจะ ได้รับ	หน่วยงานที่ รับผิดชอบ
				2559	2560	2561			
1.	โครงการวันสำคัญทาง พระพุทธศาสนา ประกอบด้วย 1. วันมาฆบูชา 2. วันวิสาขบูชา 3. วันอาสาฬหบูชาและ วันเข้าพรรษา	เพื่อส่งเสริม ขนบธรรมเนียม ประเพณีของไทย	วัดและสำนักสงฆ์ ในเขตพื้นที่ตำบล ทัพราช	5,500 5,500 39,000 (อบต.ทัพราช)	-	-	-ประชาชน ทั่วไปจำนวน 300 คน สืบ สานประเพณี ไทย	ประชาชนให้ ความสำคัญ เกี่ยวกับประเพณี และวัฒนธรรม เพิ่มมากขึ้น	ส่วนการ ศึกษาฯ

2.	โครงการสืบสานประเพณีลอยกระทง	เพื่อส่งเสริมอนุรักษ์วัฒนธรรมประเพณีอันดีงามของท้องถิ่น	หมู่ 1-17	54,000 (อบต.ทัพราช)	-	-	-หมู่ 1-17 สืบสานประเพณีไทย	ประเพณีท้องถิ่นได้รับการอนุรักษ์ตลอดไป	ส่วนการศึกษา
3.	โครงการสืบสานประเพณีตักบาตรเทโวโรหณะ ประจำปี 2559 ณ ปราสาทเขาโล้น	เพื่อส่งเสริมอนุรักษ์วัฒนธรรมประเพณีอันดีงามของท้องถิ่น	ประชาชนในตำบลทัพราชและพื้นที่ใกล้เคียง	147,000 (อบต.ทัพราช)	-	-	สืบสานประเพณีท้องถิ่น	ประเพณีท้องถิ่นได้รับการอนุรักษ์ตลอดไป	ส่วนการศึกษา
4.	โครงการสืบสานประเพณีบุญบั้งไฟ ประจำปี 2559	เพื่อส่งเสริมอนุรักษ์วัฒนธรรมประเพณีอันดีงามของท้องถิ่น	หมู่ 1-17	-	100,000 (อบต.ทัพราช)	-	-หมู่ 1-17 สืบสานประเพณีไทย	ประเพณีท้องถิ่นได้รับการอนุรักษ์ตลอดไป	ส่วนการศึกษา
5.	อุดหนุนอำเภอตาพระยา โครงการจัดงานสืบสานวัฒนธรรมชายแดนเบ็ญบูรพาและงานกาชาดจังหวัดสระแก้ว	เพื่อส่งเสริมอนุรักษ์วัฒนธรรมประเพณีอันดีงามของท้องถิ่น	อำเภอตาพระยา	50,000 (อบต.ทัพราช)	-	-	-สืบสานประเพณีท้องถิ่น	ประเพณีท้องถิ่นได้รับการอนุรักษ์ตลอดไป	ส่วนการศึกษา
6.	อุดหนุนวัดในพื้นที่ตำบลทัพราช ประจำปี 2559	เพื่อส่งเสริมให้ประชาชนได้ปฏิบัติธรรม	วัดในพื้นที่ตำบลทัพราช จำนวน 6 วัด	60,000 (อบต.ทัพราช)	-	-	-วัดในพื้นที่ตำบลทัพราช จำนวน 6 วัด	ประชาชนให้ความสำคัญต่อการปฏิบัติธรรมและมีจิตใจดีงาม	ส่วนการศึกษา
ที่	โครงการ / กิจกรรม	วัตถุประสงค์	เป้าหมาย	งบประมาณและที่มา			ตัวชี้วัด (KPI)	ผลที่คาดว่าจะได้รับ	หน่วยงานที่รับผิดชอบ
				2559	2560	2561			
7.	อุดหนุนจังหวัดสระแก้วโครงการจัดกิจกรรมการแสดงประกอบแสง สี เสียงและสื่อผสมงานสืบสานวัฒนธรรมเบ็ญบูรพา ประจำปี	เพื่อส่งเสริมอนุรักษ์วัฒนธรรมประเพณีอันดีงามของจังหวัดสระแก้ว	ประชาชนชนในจังหวัดสระแก้ว	25,000 (อบต.ทัพราช)	-	-	สืบสานประเพณีของจังหวัดสระแก้ว	วัฒนธรรมประเพณีอันดีงามของจังหวัดสระแก้วคงอยู่	ส่วนการศึกษา

	2559							สืบไป	
8.	อุดหนุนจังหวัดสระแก้วโครงการ จัดสร้างอุทยานพุทธมณฑล สระแก้ว ประจำปี 2559	เพื่อจัดสร้างอุทยาน พุทธมณฑลสระแก้ว	ประชาชนทั่วไป	-	100,000 (อบต.ทัพราช)	-	-ประชาชนเคารพ บูชา และเป็นที่ยึดเหนี่ยวจิตใจ	มีพระพุทธรูป ประจำจังหวัด เพื่อให้ประชาชน เคารพบูชา	ส่วนการ ศึกษาฯ
9.	โครงการบันทึกประวัติ ศิลปวัฒนธรรมภูมิปัญญาท้องถิ่น คนทัพราช ประจำปี 2559	เพื่อประชาสัมพันธ์ ศิลปวัฒนธรรมและ ภูมิปัญญาท้องถิ่นให้ สาธารณชนได้รับ ทราบในรูปแบบ หนังสือ	หมู่ 1-17	-	38,500 (อบต.ทัพราช)	-	-เรียนรู้และ ถ่ายทอด ศิลปวัฒนธรรม และภูมิปัญญา ท้องถิ่น	เป็นแหล่งเรียนรู้ และถ่ายทอด ข้อมูลด้าน ศิลปวัฒนธรรม และภูมิปัญญา ท้องถิ่น	สำนักงาน ปลัดฯ

#### 4. ยุทธศาสตร์การพัฒนาด้านศิลปะ วัฒนธรรมและภูมิปัญญาท้องถิ่น

##### 4.2 แนวทางการพัฒนาส่งเสริมอบรมให้ความรู้ด้านคุณธรรม จริยธรรม ให้กับเยาวชน และประชาชน

ที่	โครงการ / กิจกรรม	วัตถุประสงค์	เป้าหมาย	งบประมาณและที่มา			ตัวชี้วัด (KPI)	ผลที่คาดว่าจะ ได้รับ	หน่วยงานที่ รับผิดชอบ
				2559	2560	2561			
1.	อุดหนุนจังหวัดสระแก้ว แผนงานโครงการปฏิบัติธรรม เฉลิมพระเกียรติฯ ประจำปี 2559	เพื่อถวายเป็นพระราชกุศล แด่พระบาทสมเด็จพระ เจ้าอยู่หัว	ประชาชนทุกหมู่ เหล่าในจังหวัด สระแก้ว	4,500 (อบต.ทัพราช)	-	-	-แสดงความ จงรักภักดีต่อ สถาบัน พระมหากษัตริย์	ประชาชนได้แสดง ความจงรักภักดี ต่อสถาบันระมหากษัตริย์	ส่วนการ ศึกษาฯ

#### 4. ยุทธศาสตร์การพัฒนาด้านศิลปะ วัฒนธรรมและภูมิปัญญาท้องถิ่น

##### 4.3 แนวทางการพัฒนาจัดให้มีการก่อสร้างและปรับปรุง ฌาปนสถาน สถานที่สำคัญของท้องถิ่น

ที่	โครงการ / กิจกรรม	วัตถุประสงค์	เป้าหมาย	งบประมาณและที่มา			ตัวชี้วัด (KPI)	ผลที่คาดว่าจะได้รับ	หน่วยงานที่รับผิดชอบ
				2559	2560	2561			
1.	โครงการปรับปรุงอาปนสถาน	เพื่อให้มีสถานที่ในการประกอบศาสนพิธี	หมู่ 5,7,10,12	-	1,200,000 (อบต.ทัพราช)	-	-อาปนสถาน จำนวน 4 แห่ง	มีสถานที่ในการประกอบศาสนพิธี	ส่วนโยธา
2.	โครงการปรับปรุงอนุสรณ์สถานจารึก ร. 5 ประจำปี 2559	เพื่อบูรณะอนุสรณ์สถานจารึก ร. 5	จำนวน 1 แห่ง	-	-	250,000 (อบต.ทัพราช)	-อนุสรณ์สถานจารึก ร. 5	สถานจารึก ร.5 ได้รับการบูรณะ	ส่วนโยธา

#### 5. ยุทธศาสตร์การพัฒนาด้านทรัพยากรธรรมชาติ สิ่งแวดล้อม และการท่องเที่ยว

##### 5.1 แนวทางการพัฒนาส่งเสริมและจัดตั้งศูนย์เรียนรู้ด้านพลังงาน การกำจัดขยะมูลฝอยและสิ่งปฏิกูล

ที่	โครงการ / กิจกรรม	วัตถุประสงค์	เป้าหมาย	งบประมาณและที่มา			ตัวชี้วัด (KPI)	ผลที่คาดว่าจะได้รับ	หน่วยงานที่รับผิดชอบ
				2559	2560	2561			
1.	โครงการจัดตั้งศูนย์เรียนรู้พลังงานตำบลทัพราช	เพื่อส่งเสริมให้มีการประหยัดพลังงานและอนุรักษ์พลังงานอย่างถูกวิธีและใช้ทรัพยากรอย่างรู้คุณค่า	โรงเรียนในเขตพื้นที่ตำบลทัพราช	-	-	490,000 (อบต.ทัพราช)	-ศูนย์เรียนรู้พลังงาน	ประชาชนมีการประหยัดและอนุรักษ์พลังงานอย่างถูกวิธีใช้ทรัพยากรอย่างรู้คุณค่า	สำนักงานปลัด ฯ
2.	โครงการก่อสร้างเตาเผาขยะ	เพื่อส่งเสริมให้ชุมชนมีสภาพแวดล้อมที่ดี	อบต.ทัพราช	-	500,000 (อบต.ทัพราช)	-	-เตาเผาขยะ	ชุมชนมีความสะอาดและมีสภาพแวดล้อมที่ดีขึ้น	ส่วนโยธา



## 5. ยุทธศาสตร์การพัฒนาด้านทรัพยากรธรรมชาติ สิ่งแวดล้อม และการท่องเที่ยว

### 5.2 แนวทางการพัฒนาจัดให้มีการบำรุงรักษาอนุรักษ์การเพิ่มพื้นที่ป่าไม้การใช้ประโยชน์จากป่าไม้และทรัพยากรธรรมชาติ

ที่	โครงการ / กิจกรรม	วัตถุประสงค์	เป้าหมาย	งบประมาณและที่มา			ตัวชี้วัด (KPI)	ผลที่คาดว่าจะ ได้รับ	หน่วยงานที่ รับผิดชอบ
				2559	2560	2561			
1.	โครงการวันสิ่งแวดล้อมโลก	เพื่อให้มีพื้นที่ป่าเพิ่มมากขึ้น	หมู่ 1-17	-	30,000 (อบต.ทัพราช)	-	-การทำลายป่า ลดน้อยลง	มีพื้นที่ป่าไม้ เพิ่มมากขึ้น	สำนักงาน ปลัด ฯ
2.	โครงการธนาคารต้นไม้บ้านโคกไพล หมู่ที่ 7	เพื่อให้มีพื้นที่ป่าเพิ่มมากขึ้น	ไม้ยืนต้น จำนวน 1,000 ต้น	-	80,000 (อบต.ทัพราช)	-	-ไม้ยืนต้น จำนวน 1,000ต้น	มีพื้นที่ป่าไม้ เพิ่มมากขึ้น	สำนักงาน ปลัด ฯ
3.	โครงการป้องกันไฟป่าและควบคุมหมอกควันในพื้นที่ป่าสงวนแห่งชาติขององค์การปกครองส่วนท้องถิ่นได้รับการถ่ายโอนภารกิจจากกรมป่าไม้	เพื่อให้มีพื้นที่ป่าเพิ่มมากขึ้นและป้องกันการทำลายป่า	ประชาชนในพื้นที่ตำบลทัพราช	-	50,000 (อบต.ทัพราช)	-	-ประชาชน 17 หมู่บ้าน	มีพื้นที่ป่าไม้ เพิ่มมากขึ้น	สำนักงาน ปลัด ฯ

## 5. ยุทธศาสตร์การพัฒนาด้านทรัพยากรธรรมชาติ สิ่งแวดล้อม และการท่องเที่ยว

### 5.3 แนวทางการพัฒนาส่งเสริม สนับสนุนให้มีการปรับปรุงและพัฒนาเป็นแหล่งท่องเที่ยวเชิงนิเวศน์ที่มีอยู่แล้วให้เป็นที่รู้จักของประชาชน

ที่	โครงการ / กิจกรรม	วัตถุประสงค์	เป้าหมาย	งบประมาณและที่มา			ตัวชี้วัด (KPI)	ผลที่คาดว่าจะ ได้รับ	หน่วยงานที่ รับผิดชอบ
				2559	2560	2561			
1.	โครงการเปิดแหล่งท่องเที่ยวใหม่ 1 คลอง 2 ถนน (ละเลิง,ห้วยลำสะโดน)	เพื่อสร้างรายได้ให้กับชุมชน	20 กิโลเมตร	-	3,000,000 (อบจ./งบพัฒนา จังหวัด)	-	-แหล่งท่องเที่ยว จำนวน 2 แห่ง	ประชาชนมี รายได้เพิ่มขึ้น และลดรายจ่าย	สำนักงาน ปลัด ฯ
2.	โครงการปั่นจักรยานแรลลี่เพื่อสุขภาพ ประจำปี 2559	เพื่อเสริมสร้างกล้ามเนื้อและลดการใช้พลังงานเชื้อเพลิง	ประชาชนในเขตพื้นที่ตำบลทัพราช	-	37,400 (อบต.ทัพราช)	-	-ประชาชนในเขต พื้นที่ตำบลทัพราช จำนวน 200 คน	ผู้ร่วมกิจกรรมมี สุขภาพที่แข็งแรง และรักษา	สำนักงาน ปลัด ฯ

								สิ่งแวดล้อม	
3.	โครงการกำจัดผักตบชวาและวัชพืชในแหล่งน้ำสาธารณะ ประจำปี 2559	เพื่อเพิ่มประสิทธิภาพในการระบายน้ำ	หน่วยงานราชการ อบต. กำนัน/ผญบ. ประชาชน ตำบลทัพราช	181,000 (อบต.ทัพราช)	-	-	แหล่งน้ำสาธารณะ จำนวน 1 แห่ง	แหล่งน้ำมี ประสิทธิภาพในการระบายน้ำมากขึ้น	ส่วน สวัสดิการ สังคม

## 6. ยุทธศาสตร์การพัฒนาด้านบุคลากรและองค์กร

### 6.1 แนวทางการพัฒนาให้มีการพัฒนาประสิทธิภาพของบุคลากร

ที่	โครงการ / กิจกรรม	วัตถุประสงค์	เป้าหมาย	งบประมาณและที่มา			ตัวชี้วัด (KPI)	ผลที่คาดว่าจะได้รับ	หน่วยงานที่รับผิดชอบ
				2559	2560	2561			
1.	โครงการฝึกอบรมเพิ่มประสิทธิภาพการทำงานของบุคลากรท้องถิ่น และทัศนศึกษาดูงานนอกสถานที่	เพื่อเพิ่มศักยภาพในการปฏิบัติงานของบุคลากร	คณะผู้บริหาร , สมาชิกสภา ฯ , พนักงานส่วนตำบล และพนักงานจ้าง	400,000 (อบต.ทัพราช)	-	-	-บุคลากรมี ศักยภาพในการทำงาน	บุคลากรในองค์กรมี ศักยภาพในการ ปฏิบัติงานเพิ่มมากขึ้น	สำนักงาน ปลัด ฯ
2.	โครงการฝึกอบรมหลักสูตร “การพัฒนาศักยภาพบุคลากรเพื่อเพิ่มประสิทธิภาพในการปฏิบัติงาน”	เพื่อให้บุคลากรได้รับการพัฒนาสมรรถนะ	บุคลากรของ อบต.ทัพราช	35,300 (อบต.ทัพราช)	-	-	-บุคลากร จำนวน 120 คน	มีสมรรถนะด้าน การมุ่งผลสัมฤทธิ์ และการบริการที่ดี	
3.	โครงการฝึกอบรม ทบทวน อปพร. ประจำปี 2559	เพื่อเสริมสร้างความเข้มแข็ง มีคุณธรรม จริยธรรม และ ประสิทธิภาพให้แก่ สมาชิก อปพร.	อปพร.ในเขตพื้นที่ ตำบลทัพราช จำนวน 285 คน	301,800 (อบต.ทัพราช)	-	-	-อปพร.ในเขต พื้นที่ตำบล ทัพราช จำนวน 285 คน	-สมาชิก อปพร.มี ความเข้าใจและ ความพร้อมในการ ปฏิบัติงาน	สำนักงาน ปลัด ฯ

## 6. ยุทธศาสตร์การพัฒนาด้านบุคลากรและองค์กร

## 6.2 แนวทางการพัฒนาให้มีการพัฒนาศักยภาพขององค์กร

ที่	โครงการ / กิจกรรม	วัตถุประสงค์	เป้าหมาย	งบประมาณและที่มา			ตัวชี้วัด (KPI)	ผลที่คาดว่าจะ ได้รับ	หน่วยงานที่ รับผิดชอบ
				2559	2560	2561			
1.	อุดหนุนอำเภอตาพระยาโครงการจัดงานวันเฉลิมพระชนมพรรษา ฯ และงานรัฐพิธีต่าง ๆ	เพื่อแสดงความจงรักภักดีต่อสถาบันพระมหากษัตริย์	ข้าราชการและประชาชนทุกหมู่เหล่า	15,000 (อบต.ทัพราช)	-	-	-แสดงความจงรักภักดีต่อสถาบันพระมหากษัตริย์	ประชาชนได้แสดงความจงรักภักดีต่อสถาบันพระมหากษัตริย์	สำนักงานปลัด ฯ
ที่	โครงการ / กิจกรรม	วัตถุประสงค์	เป้าหมาย	งบประมาณและที่มา			ตัวชี้วัด (KPI)	ผลที่คาดว่าจะ ได้รับ	หน่วยงานที่ รับผิดชอบ
				2559	2560	2561			
2.	อุดหนุนอำเภอตาพระยาโครงการเตรียมการรับเสด็จ	เพื่อเตรียมความพร้อมในการรับเสด็จ	อำเภอตาพระยา	100,000 (อบต.ทัพราช)	-	-	-มีความพร้อมในการรับเสด็จ	อำเภอตาพระยา มีความพร้อมในการรับเสด็จ	สำนักงานปลัด ฯ
3.	โครงการ”จัดกิจกรรมวันเฉลิมพระชนมพรรษา 12 สิงหาคม ราชนิ” ประจำปี 2559	เพื่อถวายความจงรักภักดีต่อสมเด็จพระนางเจ้าสิริกิติ์ พระบรมราชินีนาถ	ส่วนราชการ,ผู้นำท้องถิ่น, คณะผู้บริหาร, เจ้าหน้าที่, และประชาชนทุกหมู่เหล่า	239,500 (อบต.ทัพราช)	-	-	-แสดงความจงรักภักดีต่อสมเด็จพระนางเจ้าสิริกิติ์ฯ	ได้แสดงความจงรักภักดีต่อสมเด็จพระนางเจ้าสิริกิติ์ฯ	สำนักงานปลัด ฯ
4.	โครงการ”จัดกิจกรรมวันเฉลิมพระชนมพรรษา 5 ธันวาคมหาราช” ประจำปี 2559	เพื่อถวายความจงรักภักดีต่อพระบาทสมเด็จพระเจ้าอยู่หัว	ส่วนราชการ,ผู้นำท้องถิ่น, คณะผู้บริหาร, เจ้าหน้าที่, และประชาชนทุกหมู่	156,500 (อบต.ทัพราช)	-	-	-แสดงความจงรักภักดีต่อพระบาทสมเด็จพระเจ้าอยู่หัว	ได้แสดงความจงรักภักดีต่อพระบาทสมเด็จพระเจ้าอยู่หัว	สำนักงานปลัด ฯ

			เหล่า						
5.	ค่าใช้จ่ายในการรับรองคณะข้าราชการตามโครงการจังหวัดเคลื่อนที่	เพื่อรับรองคณะข้าราชการ	คณะข้าราชการทุกหมู่เหล่า	100,000 (อบต.ทัพราช)	-	-	-เลี้ยงรับรองข้าราชการ	การบริหารงานในองค์กรดีขึ้น	สำนักงานปลัด ฯ
6.	จัดซื้อเวชภัณฑ์ (วัสดุและอุปกรณ์ทางการแพทย์)	เพื่อใช้ในงานกู้ชีพ - กู้ภัย อบต.ทัพราช	อบต.ทัพราช	30,000 (อบต.ทัพราช)	-	-	-วัสดุและอุปกรณ์ทางการแพทย์ ได้มาตรฐาน	ได้รับวัสดุและอุปกรณ์ทางการแพทย์ ไว้ช่วยเหลือผู้บาดเจ็บ	สำนักงานปลัด ฯ
7.	จัดซื้อครุภัณฑ์ ประกอบด้วย <u>สำนักงานปลัด ฯ</u> 1.ซื้อรถยนต์บรรทุกทุก (ดีเซล) ขนาด 1 ตัน ขับเคลื่อน 4 ล้อ แบบดับเบิ้ลแค้น 4 ประตู	เพื่อให้หน่วยงานมีเครื่องมือเครื่องใช้เพียงพอต่อการดำเนินงาน	จำนวน1คัน	896,000	-	-	-สำนักงาน มีอุปกรณ์ที่มีมาตรฐาน	หน่วยงานมีเครื่องมือเครื่องใช้เพียงพอต่อการดำเนินงาน	สำนักงานปลัด ฯ
ที่	โครงการ / กิจกรรม	วัตถุประสงค์	เป้าหมาย	งบประมาณและที่มา			ตัวชี้วัด (KPI)	ผลที่คาดว่าจะได้รับ	หน่วยงานที่รับผิดชอบ
				2559	2560	2561			
	2. โต๊ะทำงาน ระดับ 1-2 3. เก้าอี้พนักงาน 4. เก้าอี้นวม 5. เก้าอี้พลาสติก 6. สายดับเพลิง ยาว 30 เมตร 7. สัญญาณไฟไซเรนรถกู้ชีพ-กู้ภัย 8. เข็มขัดรัด + หมอนล้อคศรีษะ 9. กระเป๋าปฐมพยาบาลฉุกเฉิน	เพื่อให้หน่วยงานมีเครื่องมือเครื่องใช้เพียงพอต่อการดำเนินงาน	จำนวน 5 ตัว จำนวน 50 ตัว จำนวน 50 ตัว จำนวน 100 ตัว จำนวน 2 เส้น จำนวน 1 ชุด จำนวน 1 ชุด จำนวน 1 ใบ	15,000 125,000 30,000 30,000 10,320 10,000 4,200 1,000			-สำนักงาน มีอุปกรณ์ที่มีมาตรฐาน	หน่วยงานมีเครื่องมือเครื่องใช้เพียงพอต่อการดำเนินงาน	สำนักงานปลัด ฯ

	10. เครื่องคอมพิวเตอร์ ขนาดจอไม่ น้อยกว่า 18 นิ้ว		จำนวน 1 ชุด	30,000					
	11. เครื่องสำรองไฟ		จำนวน 4 ตัว	12,000	-	-			
	12. เครื่องพิมพ์ ชนิดเลเซอร์		จำนวน 2 เครื่อง	10,000					
	13. ชุดโซฟา		จำนวน 1 ชุด	20,000					
	14. เครื่องแสกน		จำนวน 1 ตัว	36,000					
	15. โต๊ะพับหน้าโฟมเก้าอี้		จำนวน 14 ตัว	21,000					
	16. เครื่องเสียง		จำนวน 1 ชุด	90,000					
	17. จอโปรเจคเตอร์		จำนวน 1 ชุด	31,900					
	18. ชุดโพลีเทียม		จำนวน 2 ชุด	36,000					
	19. ประแจคอม้า		จำนวน 2 ตัว	9,360					
	<u>ส่วนการคลัง</u>								
	1. เครื่องสำรองไฟ		จำนวน 1 ตัว	3,000					ส่วนการ คลัง
	2. เครื่องพิมพ์ชนิดเลเซอร์		จำนวน 1 ตัว	5,000					
ที่	โครงการ / กิจกรรม	วัตถุประสงค์	เป้าหมาย	งบประมาณและที่มา			ตัวชี้วัด (KPI)	ผลที่คาดว่าจะ ได้รับ	หน่วยงานที่ รับผิดชอบ
				2559	2560	2561			
	<u>ส่วนโยธา</u>	เพื่อให้หน่วยงานมี							
	1. กล้องถ่ายรูป	เครื่องมือเครื่องใช้	จำนวน 1 ตัว	10,000			-สำนักงาน มี	หน่วยงานมี	ส่วนโยธา
	2. ล้อวัดระยะทาง	เพียงพอต่อการ	จำนวน 1 ตัว	10,000			อุปกรณ์ที่มี	เครื่องมือเครื่องใช้	
	<u>ส่วนการศึกษา</u>	ดำเนินงาน					มาตรฐาน	เพียงพอต่อการ	ส่วน
								ดำเนินงาน	

1. เครื่องพิมพ์ชนิดเลเซอร์	จำนวน 6 ตัว	30,000	-	-			การศึกษาฯ
2. ตู้เก็บเอกสารแบบ 2 บาน	จำนวน 6 ตู้	39,000					ส่วน
<u>ส่วนสวัสดิการสังคม</u>							สวัสดิการฯ
1. กล้องถ่ายรูป	จำนวน 1 ตัว	10,000					

## 6. ยุทธศาสตร์การพัฒนาด้านบุคลากรและองค์กร

### 6.3 แนวทางการพัฒนาให้มีการตรวจสอบองค์กรโดยประชาชนเข้ามามีส่วนร่วมในกิจกรรมด้านต่างๆ

ที่	โครงการ / กิจกรรม	วัตถุประสงค์	เป้าหมาย	งบประมาณและที่มา			ตัวชี้วัด (KPI)	ผลที่คาดว่าจะ ได้รับ	หน่วยงานที่ รับผิดชอบ
				2559	2560	2561			
1.	อุดหนุนอำเภอตาพระยา โครงการบริหารจัดการศูนย์รวม ข้อมูลข่าวสารการจัดซื้อจัดจ้างของ องค์กรปกครองส่วนท้องถิ่น	เพื่อให้ประชาชนและส่วน ราชการได้รับการบริการด้าน ข้อมูลข่าวสารในการจัดซื้อจัดจ้าง ได้สะดวกและรวดเร็ว	องค์กรปกครอง ส่วนท้องถิ่นในเขต อำเภอ ตาพระยา	30,000 (อบต.ทัพราช)	-	-	-การบริการด้าน ข้อมูลข่าวสาร สะดวกและ รวดเร็ว	ประชาชนและส่วน ราชการได้รับการ บริการด้านข้อมูล ข่าวสารในการจัดซื้อจัด จ้าง	สำนักงาน ปลัด ฯ
2.	โครงการประชุมประชาคมการ จัดทำแผนพัฒนาสามปี (พ.ศ. 2560-2562)	เพื่อรับทราบปัญหา และความต้องการ ของประชาชนในพื้นที่	หมู่ 1 - 17	51,000 (อบต.ทัพราช)	-	-	-ประชาชนทั้ง 17 หมู่บ้าน	ประชาชนได้รับ ประโยชน์อย่าง แท้จริง	สำนักงาน ปลัด ฯ
3	โครงการ อบต. เคลื่อนที่พบประชาชน ในพื้นที่ตำบลทัพราช	เพื่อรับทราบปัญหาและ ความต้องการของประชาชน	หมู่ 1 - 17	170,000 (อบต.ทัพราช)	-	-	-ประชาชนทั้ง 17 หมู่บ้าน	ประชาชนได้รับ ประโยชน์อย่าง แท้จริง	สำนักงาน ปลัด ฯ

## ส่วนที่ 6

## การนำแผนพัฒนาสามปีไปสู่การปฏิบัติ และการติดตาม ประเมินผล

## การประเมินผล (Evaluation)

การประเมินผลแผนยุทธศาสตร์จำเป็นต้องมีเกณฑ์มาตรฐาน (Standard Criteria) และตัวชี้วัด (Indicators) เพื่อใช้เป็นกรอบในการประเมินเพื่อให้เกิดความชัดเจนเป็นระบบมีมาตรฐานและเป็นที่ยอมรับโดยประกอบด้วยเกณฑ์ที่สำคัญใน 2 ระดับคือเกณฑ์การประเมินหน่วยงานและเกณฑ์การประเมินโครงการ

## เกณฑ์มาตรฐานและตัวชี้วัดการประเมินผลหน่วยงาน

เกณฑ์มาตรฐาน (Standard criteria)	ตัวชี้วัด (Indicators)	ตัวอย่างกรอบตัวแปร (Attributes)
1. สัมฤทธิ์ผลและการบรรลุวัตถุประสงค์ของนโยบาย	- ผลผลิต - ผลลัพธ์	- ผลต่างระหว่างเป้าหมายกับวัตถุประสงค์ที่กำหนดไว้
2. ความเสมอภาคและความเป็นธรรมในสังคม	- การเข้าถึง - การจัดสรรทรัพยากร - การกระจายผลประโยชน์ - ความเสมอภาค	- ปริมาณและคุณภาพทรัพยากรที่ได้รับจัดสรรต่อคน - ผลประโยชน์ที่แต่ละกลุ่มเป้าหมายได้รับในแต่ละครั้ง - การไม่เลือกปฏิบัติและ/หรือการเลือกปฏิบัติที่เป็นคุณ/ไม่ใช่โทษ
3. ความสามารถและคุณภาพในการให้บริการ	- สมรรถนะของหน่วยงาน - ความทั่วถึงและเพียงพอ - ความถี่ในการให้บริการ - ประสิทธิภาพการให้บริการ	- พื้นที่เป้าหมายและประชากรกลุ่มเป้าหมายที่รับบริการ - จำนวนครั้งในการให้บริการ - ผลลัพธ์เทียบกับปัจจัยนำเข้า
4. ความรับผิดชอบของหน่วยงาน	- พันธกิจต่อสังคม - ความรับผิดชอบต่อสาธารณะ - การให้หลักประกันความเสี่ยง - การยอมรับข้อผิดพลาด	- การจัดลำดับความสำคัญ - ภารกิจหลักและภารกิจรอง - การตัดสินใจที่สะท้อนความรับผิดชอบต่อ
5. การสนองตอบความต้องการของประชาชน	- การกำหนดประเด็นปัญหา - การรับฟังความคิดเห็น - มาตรการ/กลยุทธ์ในการแก้ไขปัญหา - ความรวดเร็วในการแก้ไขปัญหา	- ระดับการมีส่วนร่วม - การปรึกษาหารือ - การสำรวจความต้องการ

6. ความพึงพอใจของประชาชน กลุ่มเป้าหมาย	- ระดับความพึงพอใจ - การยอมรับ/คัดค้าน	- สัดส่วนของประชาชน กลุ่มเป้าหมายที่พอใจหรือไม่ พอใจ - ความคาดหวัง - ผลสะท้อนกลับ
---	---	---

### เกณฑ์มาตรฐานและตัวชี้วัดการประเมินโครงการ

การประเมินผลโครงการจำเป็นต้องมีเกณฑ์และตัวชี้วัดเพื่อเป็นเครื่องมือกำหนดกรอบทิศทางในการวิเคราะห์และประเมินผลโครงการประกอบด้วยเกณฑ์ที่สำคัญ 8 เกณฑ์ด้วยกันคือ

#### 1. เกณฑ์ความก้าวหน้า (Progress)

เป็นการพิจารณาเปรียบเทียบผลของการดำเนินกิจกรรมกับเป้าหมายที่กำหนดตามแผนการประเมินความก้าวหน้าที่จะตอบคำถามว่าการดำเนินกิจกรรมตามโครงการสอดคล้องกับวัตถุประสงค์ที่กำหนดหรือไม่เป็นไปตามกรอบเวลาหรือไม่ และประสบปัญหาอุปสรรคอะไรบ้างประกอบด้วยตัวชี้วัด 4 ประการคือ

(1) ผลผลิตเทียบกับเป้าหมายรวมในช่วงเวลาเป็นการดูสัดส่วนของผลผลิต (Output) ของโครงการว่าบรรลุเป้าหมายมากน้อยเพียงใดอาทิความยาวของถนนที่สร้างได้จำนวนแหล่งน้ำขนาดเล็กเพื่อการเกษตร สัดส่วนปริมาณงานการก่อสร้างเทียบกับเป้าหมายรวมในช่วงเวลาที่กำหนด

(2) จำนวนกิจกรรมแล้วเสร็จเนื่องจากโครงการประกอบด้วยชุดกิจกรรมมากมายจึงจำเป็นต้องมีตัวชี้วัดความก้าวหน้าโดยพิจารณาจำนวนกิจกรรมและประเภทของกิจกรรมที่ดำเนินการไปแล้วทั้งกิจกรรมหลักกิจกรรมพื้นฐานกิจกรรมรองและกิจกรรมเสริมในช่วงระยะเวลาเป็นสัปดาห์เดือนไตรมาสหรือระยะเวลาของโครงการ (Phase)

(3) ทรัพยากรที่ใช้ไปในช่วงเวลาเป็นตัวชี้วัดความก้าวหน้าของการใช้ทรัพยากรในโครงการซึ่งครอบคลุมด้วยงบประมาณโครงการได้แก่งบประมาณที่ใช้ไปงบประมาณที่อยู่ระหว่างผูกพันและแผนงานใช้จ่ายงบประมาณโครงการและอัตราการใช้บุคลากรสัมพันธ์กับเวลาในรูปของคนต่อวันหรือคนต่อเดือน

(4) ระยะเวลาที่ใช้ไปเป็นตัวชี้วัดความก้าวหน้าเพื่อดูว่าได้ใช้เวลาไปเท่าใดแล้วและเหลือระยะเวลาอีกเท่าใดจึงจะครบกำหนดแล้วเสร็จโดยจะสามารถใช้เป็นเกณฑ์ประเมินและควบคุมกิจกรรมให้บรรลุตามเป้าหมายด้านเวลาและเพื่อทราบถึงระยะเวลาที่ต้องใช้จริงเพื่อให้บรรลุเป้าหมายรวม

#### 2. เกณฑ์ประสิทธิภาพ (Efficiency)

การประเมินประสิทธิภาพเป็นการเปรียบเทียบผลลัพธ์ที่ได้กับทรัพยากรที่ใช้ไปในการดำเนินงานทรัพยากรที่ใช้ นอกจากงบประมาณแล้วยังหมายถึงรวมถึงทรัพยากรมนุษย์ทรัพยากรทางการจัดการและระยะเวลาที่ใช้ไปในการดำเนินงานประกอบด้วยตัวชี้วัด 4 ประการคือ

(1) สัดส่วนผลผลิตต่อค่าใช้จ่ายเป็นตัวชี้วัดประสิทธิภาพการใช้ทรัพยากรทางการเงินของโครงการเพื่อให้ได้ผลผลิตที่เหมาะสมและคุ้มค่ากับการลงทุนซึ่งจะช่วยให้เกิดการใช้จ่ายเป็นไปอย่างมีประสิทธิภาพสมประโยชน์ลดค่าใช้จ่ายและประหยัดต้นทุนการผลิต

(2) ผลผลิตต่อกำลังคนเป็นตัวชี้วัดประสิทธิภาพการผลิตต่อบุคลากรหรือเจ้าหน้าที่โครงการซึ่งนอกจากจะเป็นตัวชี้วัดถึงประสิทธิภาพการดำเนินงานแล้วยังแสดงถึงสมรรถนะและศักยภาพของทรัพยากรบุคคลในการ



ดำเนินโครงการและจะเป็นแนวทางในการปรับขนาดกำลังคนที่เหมาะสมในการดำเนินกิจกรรมและการเพิ่มขีดความสามารถของบุคลากรในระยะยาวอีกด้วย

(3) **ผลิตภาพต่อหน่วยเวลา**เป็นตัวชี้วัดประสิทธิภาพการผลิตในช่วงเวลาあたิจำนวนครัวเรือนที่ได้รับการอบรมอาชีพเสริมนอกภาคเกษตรต่อเดือนจำนวนนักเรียนที่เข้าเรียนต่อตามโครงการขยายโอกาสทางการศึกษาในแต่ละปีจำนวนผู้ประกอบการรายย่อยที่ได้รับการส่งเสริมการลงทุนในแต่ละช่วงไตรมาส

(4) **การประหยัดทรัพยากรการจัดการ**เป็นตัวชี้วัดความสามารถของโครงการในการประหยัดทรัพยากรทางการบริหารจัดการอาทิการปรับลดค่าใช้จ่ายที่ไม่จำเป็นในการดำเนินโครงการ การตัดทอนขั้นตอนการปฏิบัติซึ่งส่งผลต่อการลดค่าใช้จ่ายของโครงการการประหยัดพลังงานและค่าสาธารณูปการคิดเป็นร้อยละของค่าใช้จ่ายรวม

### 3. เกณฑ์ประสิทธิผล (Effectiveness)

การประเมินประสิทธิผลเป็นเกณฑ์พิจารณาระดับการบรรลุวัตถุประสงค์เฉพาะด้านโดยดูจากผลลัพธ์จากการดำเนินงานตลอดจนการเปลี่ยนแปลงของประชากรกลุ่มเป้าหมายตามโครงการประกอบด้วยตัวชี้วัด 4 ประการคือ

(1) **ระดับการบรรลุเป้าหมาย**เป็นตัวชี้วัดว่าโครงการบรรลุเป้าหมายด้านใดบ้างและการบรรลุเป้าหมายส่งผลต่อประชากรเป้าหมายอย่างไรโดยสามารถวัดการเปลี่ยนแปลงในเชิงปริมาณและคุณภาพของประชากรเป้าหมายอาทิการบรรลุเป้าหมายด้านเศรษฐกิจ สังคม

(2) **ระดับการมีส่วนร่วม**เป็นตัวชี้วัดความสำเร็จโดยให้ความสำคัญกับมิติการมีส่วนร่วมโดยสามารถอธิบายความสัมพันธ์เชิงเหตุผลได้ว่าการมีส่วนร่วมของประชาชนส่งผลต่อระดับความสำเร็จมากน้อยเพียงไรและโครงการจะปรับปรุงส่งเสริมการมีส่วนร่วมได้อย่างไรระดับการมีส่วนร่วมสามารถวัดจากจำนวนประชากรความถี่ระดับและกิจกรรมซึ่งครอบคลุมการร่วมตัดสินใจวางแผนและติดตามผล

(3) **ระดับความพึงพอใจ**เป็นเกณฑ์วัดระดับการยอมรับโดยอาจพิจารณาจากสัดส่วนของประชากรเป้าหมายที่พึงพอใจกับบริการของรัฐสัดส่วนของครัวเรือนที่พอใจการปฏิบัติหน้าที่ของเจ้าหน้าที่โครงการระดับความพึงพอใจในมาตรการตามโครงการ

(4) **ความเสี่ยงของโครงการ**เป็นตัวชี้วัดประสิทธิผลเพื่อดูว่าโครงการมีความเสี่ยงในการบรรลุเป้าหมายด้านใดด้านหนึ่งหรือเป้าหมายรวมของโครงการหรือไม่ซึ่งค่าความเสี่ยงจะประเมินจากการเปลี่ยนแปลงสถานะแวดล้อมของโครงการ ทั้งในด้านเศรษฐกิจสังคม การเมืองสิ่งแวดล้อมระยะสั้นและระยะยาว

### 4. เกณฑ์ผลกระทบ (Impacts)

(1) **คุณภาพชีวิต**เป็นตัวชี้วัดผลกระทบต่อการพัฒนาหรือยกระดับคุณภาพชีวิตของประชาชนกลุ่มเป้าหมายอาทิรายได้ความเป็นอยู่โอกาสทางการศึกษาการมีงานทำสุขอนามัยสภาพแวดล้อมของครัวเรือนชุมชนโดยสามารถวัดจากสัดส่วนครัวเรือนหรือประชากรที่ได้รับการโครงการพัฒนาที่ส่งผลกระทบต่อคุณภาพชีวิตที่ดีหรือมาตรฐานการดำรงชีพ

(2) **ทัศนคติและความเข้าใจ**เป็นตัวชี้วัดผลกระทบโดยมุ่งเรื่องทัศนคติและความเข้าใจของประชากรกลุ่มเป้าหมายที่มีต่อโครงการโดยสามารถวัดระดับ (Scale) ทั้งเชิงบวกและลบต่อโครงการเองโดยเฉพาะวัตถุประสงค์และมาตรการนโยบายผลประโยชน์ของโครงการความพึงพอใจในการบริการและทัศนคติต่อผู้บริหารและเจ้าหน้าที่โครงการ

(3) **การเปลี่ยนแปลงพฤติกรรม**เป็นตัวชี้วัดผลกระทบโดยให้ความสำคัญเรื่องการเปลี่ยนแปลงพฤติกรรมของกลุ่มเป้าหมายโดยเปรียบเทียบระยะก่อนและหลังมีโครงการอาทิสต์ส่วนของครัวเรือนที่ยอมรับเทคโนโลยีการผลิตที่รักษาสีสิ่งแวดล้อมจำนวนเกษตรกรที่ทำการเกษตรแบบธรรมชาติมากยิ่งขึ้นการปฏิบัติของการใช้ยานพาหนะโดยเคารพกฎจราจรมากขึ้นการออกมาใช้สิทธิเลือกตั้งมากขึ้นและลดละพฤติกรรมซื้อสิทธิขายเสียงการลดพฤติกรรมการประพาศมิชอบในการปฏิบัติหน้าที่

## 5. เกณฑ์ความสอดคล้อง (Relevance)

เกณฑ์การประเมินความสอดคล้องมุ่งพิจารณาว่าวัตถุประสงค์ของโครงการสอดคล้องกับความต้องการหรือสามารถแก้ไขตามที่กำหนดไว้แต่ต้นหรือไม่ซึ่งจำเป็นต้องมีการประเมินความต้องการที่แท้จริงตลอดจนจะต้องตอบคำถามด้วยว่าแนวทางและกลยุทธ์ที่ใช้ในการดำเนินงานสอดคล้องกับการแก้ไขปัญหาที่เป็นจริงได้หรือไม่ประกอบด้วยตัวชี้วัดที่สำคัญ 3 ประการคือ

(1) **ประเด็นปัญหาหลัก**ซึ่งพิจารณาจากจำนวนเรื่องหรือประเด็นปัญหาและอุปสรรคที่เกิดขึ้นทั้งที่ได้รับการแก้ไขแล้วและที่ยังไม่สามารถแก้ไขรวมถึงการจัดลำดับความสำคัญของปัญหาตามความเร่งด่วนตามความรุนแรงของปัญหา

(2) **มาตรการหรือกลยุทธ์ในการแก้ไขปัญหา**เป็นตัวชี้วัดความสอดคล้องกับการแก้ไขปัญหาซึ่งเป็นมาตรการทั้งระยะสั้นและระยะยาวโดยสามารถดูได้จากมาตรการที่ผู้บริหารโครงการนำมาใช้ตลอดช่วงระยะเวลาของการดำเนินโครงการและความสอดคล้องกับปัญหาหลัก

(3) **ความต้องการหรือข้อเรียกร้องของประชากรกลุ่มเป้าหมาย**เป็นตัวชี้วัดถึงความต้องการของผู้รับบริการในการแก้ไขปัญหาที่ประสบปัญหาที่คำร้องเรียนข้อร้องทุกข์ให้แก้ไขปัญหาเพื่อสนองตอบประชากรกลุ่มเป้าหมายตามโครงการที่ไม่ได้รับผลประโยชน์จากการดำเนินโครงการหรือได้รับความเสียหายจากการดำเนินโครงการซึ่งเป็นตัวชี้วัดความสอดคล้องในการดำเนินโครงการและสนองตอบต่อความต้องการของประชากรเป้าหมาย

6. **เกณฑ์ความยั่งยืน (Sustainability)** เป็นเกณฑ์การพิจารณาที่สืบเนื่องจากความสอดคล้องโดยพิจารณาระดับความต่อเนื่องของกิจกรรมว่าจะสามารถดำเนินต่อไปได้โดยไม่มีค่าใช้จ่ายประมาณจากภายนอกโครงการความสามารถในการเลี้ยงตัวเองได้นอกจากนี้ยังหมายรวมถึงความสามารถในการขยายกิจกรรมไปยังพื้นที่แห่งใหม่ประกอบด้วยตัวชี้วัดที่สำคัญ 3 ประการคือ

(1) **ความอยู่รอดด้านเศรษฐกิจ (Economic Viability)** เกี่ยวข้องกับการจัดการทรัพยากรทางการเงินของโครงการอาทิจำนวนงบประมาณของโครงการแผนการใช้จ่ายงบประมาณภาระผูกพันสัดส่วนค่าใช้จ่ายเทียบกับผลผลิตที่ได้ปริมาณเงินทุนสำรองแหล่งสนับสนุนงบประมาณปริมาณงบประมาณหรือเงินทุนหมุนเวียนจำนวนและขนาดกองทุนดำเนินโครงการซึ่งเป็นตัวบ่งชี้ถึงความอยู่รอดทางเศรษฐกิจของโครงการ

(2) **สมรรถนะด้านสถาบัน (Institutional Capacity)** เป็นตัวชี้วัดความสามารถของหน่วยงานในการบริหารโครงการการพัฒนาองค์กรประชาชนการมีส่วนร่วมของหน่วยงานที่เกี่ยวข้องระดับการมีส่วนร่วมของประชากรกลุ่มเป้าหมายในกระบวนการตัดสินใจการวางแผนงานและบริหารโครงการและการปรับปรุงระเบียบวิธีการปฏิบัติที่เอื้อต่อการดำเนินโครงการ

(3) **ความเป็นไปได้ในการขยายผล**เป็นตัวชี้วัดความยั่งยืนโดยพิจารณาความสามารถในการพึ่งตัวเองโอกาสและช่องทางในการขยายผลการดำเนินโครงการกรณีโครงการประสบความสำเร็จด้วยดีทั้งการขยายผลตามแนวราบกล่าวคือการเพิ่มกิจกรรมโครงการการเพิ่มจำนวนประชากรเป้าหมายการขยายกำลังผลิตของโครงการเดิมและการขยายผลในแนวตั้งได้แก่การขยายพื้นที่โครงการการขยายเครือข่ายโครงการออกไปทั่วภูมิภาคและการยกระดับโครงการเป็นระดับชาติ

**7. เกณฑ์ความเป็นธรรม (Equity)** เป็นเกณฑ์ที่มุ่งให้เกิดความเป็นธรรมในสังคม (Social Equity) โดยพิจารณาถึงผลลัพธ์และผลกระทบจากการดำเนินโครงการโดยยึดหลักการว่าประชากรกลุ่มเป้าหมายจะได้รับหลักประกันเรื่องความเป็นธรรมความเสมอภาคความทั่วถึงในการรับบริการการจัดสรรคุณค่า (Values) และการกระจายผลตอบแทนที่เสมอภาคเท่าเทียมกันประกอบด้วยตัวชี้วัด 3 ประการคือ

(1) **ความเป็นธรรมระหว่างกลุ่มอาชีพ**เป็นตัวชี้วัดความเป็นธรรมโดยความสำคัญทุกกลุ่มย่อยในสังคม อาทิความเป็นธรรมในการจัดสรรทรัพยากรแหล่งน้ำแก่กลุ่มเกษตรกรและกลุ่มอาชีพอื่นการจัดหาตำแหน่งให้กับผู้ว่างงานและผู้ถูกเลิกจ้างมาตรการลดผลกระทบทางสังคมปัญหาวิกฤติเศรษฐกิจที่จัดให้แก่ประชากรทุกสาขาอาชีพ

(2) **ความเป็นธรรมระหว่างเพศ**เป็นตัวชี้วัดที่ให้ความสำคัญเรื่องความเป็นธรรมระหว่างเพศซึ่งเป็นตัวชี้วัดที่มีความสำคัญมากขึ้นในการประเมินโครงการพัฒนาโดยดูว่าการดำเนินโครงการให้ความเสมอภาคระหว่างเพศหรือมีการเลือกปฏิบัติระหว่างเพศ (Gender Discrimination) หรือโดยสามารถพิจารณาเรื่องความเท่าเทียมในโอกาสบทบาทระหว่างหญิง/ชายการปฏิบัติที่เคารพสิทธิสตรี

(3) **ความเป็นธรรมระหว่างชนรุ่น (Intergenerational Equity)** เป็นตัวชี้วัดที่เน้นความเป็นธรรมระหว่างชนรุ่นปัจจุบันและชนรุ่นอนาคต (Future Generation) ซึ่งอาจเกี่ยวกับการจัดสรรและใช้ประโยชน์ทรัพยากรธรรมชาติการจัดการจัดหาพลังงานโครงการพัฒนาขนาดใหญ่โครงการที่อาจก่อให้เกิดผลกระทบด้านสิ่งแวดล้อมและผลกระทบด้านสังคมโดยคำนึงถึงชนรุ่นอนาคตซึ่งจะเป็นผู้ที่ได้รับผลกระทบจากการตัดสินใจและการดำเนินโครงการในปัจจุบัน

**8. เกณฑ์ความเสียหายของโครงการ (Externalities)** เป็นเกณฑ์ที่สำคัญในการประเมินโครงการเพื่อเป็นหลักประกันว่าการดำเนินโครงการจะไม่ก่อให้เกิดความเสียหายหรือผลกระทบด้านลบต่อสังคมหรือชุมชน ประกอบด้วยตัวชี้วัดที่สำคัญ 3 ประการคือ

(1) **ผลกระทบด้านสิ่งแวดล้อม**เป็นตัวชี้วัดความเสียหายด้านสิ่งแวดล้อมซึ่งเป็นผลมาจากการดำเนินโครงการโดยเป็นการวัดและประเมินเปรียบเทียบผลที่เกิดขึ้นจริงกับการศึกษาผลกระทบด้านสิ่งแวดล้อม (environmental Impact Assessment - EIA) ในช่วงก่อนทำโครงการเพื่อให้ผู้ที่เกี่ยวข้องทุกฝ่ายรับผิดชอบและมี

การชดเชยความเสียหายจากผลกระทบในลักษณะที่เหมาะสมและเป็นธรรมแก่ผู้เสียหายเพื่อเป็นหลักประกันความเสียหายให้กับสังคมและเป็นมาตรฐานทางจริยธรรมของผู้อนุมัติและผู้ดำเนินโครงการ

(2) **ผลกระทบด้านเศรษฐกิจ**เป็นตัวชี้วัดผลกระทบหรือความเสียหายทางด้านเศรษฐกิจที่เกิดจากโครงการพัฒนาของรัฐในลักษณะของผลกระทบภายนอก (Externalities) ซึ่งสร้างภาระให้กับประชาชนและชุมชนโดยรอบที่ต้องแบกรับค่าใช้จ่ายเป็นต้นทุนทางสังคม (Social Costs) ที่ต้องดำเนินโครงการ

(3) **ผลกระทบด้านสังคมและวัฒนธรรม**เป็นตัวชี้วัดความเสียหายที่เกิดจากการดำเนินโครงการและส่งผลกระทบต่อสังคมและวัฒนธรรมของชุมชน อาทิ การดำเนินงานที่ก่อให้เกิดการเปลี่ยนแปลงการสูญเสียโครงสร้างแบบแผนและวิถีการดำเนินชีวิตที่ดีความเสื่อมถอยของขนบธรรมเนียมวัฒนธรรมความเชื่อความเอื้ออาทรความร่วมมือและความช่วยเหลือเกื้อกูลของชุมชนดั้งเดิม

เกณฑ์และตัวชี้วัดดังกล่าวข้างต้นสามารถใช้เป็นเครื่องมือในการประเมินผลโครงการซึ่งครอบคลุมมิติด้านเศรษฐกิจสังคมมิติด้านการบริหารจัดการมิติด้านทรัพยากรและมิติด้านสิ่งแวดล้อมเกณฑ์และตัวชี้วัดจะเป็นประโยชน์ในการติดตามและประเมินผลโครงการในลักษณะที่เป็นพลวัตในทุกขั้นตอนของกระบวนการโครงการเพื่อวัดถึงความสำเร็จและความล้มเหลวของโครงการพัฒนาในด้านต่างๆซึ่งในทางปฏิบัติจำเป็นต้องนำมาปรับใช้ให้เหมาะสมกับลักษณะโครงการโดยกำหนดและวัดตัวแปรเฉพาะเพื่อประมวลเป็นตัวชี้วัดรวม (Composite Indicators) ของแต่ละโครงการต่อไป